



แผนพัฒนาการเกษตรระดับอำเภอ
อำเภอดำม่วง
ปี ๒๕๖๖-๒๕๗๐
(ฉบับทบทวนปี ๒๕๖๕)

สำนักงานเกษตรอำเภอดำม่วง
จังหวัดกาญจนบุรี

หลักฐานประกอบการพิจารณาประกอบการประเมินผลการปฏิบัติราชการ
ของเกษตรจังหวัด ตัวชี้วัดที่ ๑.๑.๒ ร้อยละของความสำเร็จในการจัดทำ
แผนพัฒนาการเกษตร ระดับอำเภอ ปี ๒๕๖๖ - ๒๕๗๐ (ฉบับทบทวนปี ๒๕๖๕)
ตามแนวทาง การจัดทำแผนพัฒนาการเกษตร ระดับอำเภอ/ตำบล ปี ๒๕๖๒

แผนพัฒนาการเกษตรระดับอำเภอ

อำเภอดำรง

ปี ๒๕๖๖-๒๕๗๐

(ฉบับทบทวนปี ๒๕๖๕)

สำนักงานเกษตรอำเภอดำรง

จังหวัดกาญจนบุรี

หลักฐานประกอบการพิจารณาประกอบการประเมินผลการปฏิบัติราชการ
ของเกษตรจังหวัด ตัวชี้วัดที่ ๑.๑.๒ ร้อยละของความสำเร็จในการจัดทำ
แผนพัฒนาการเกษตร ระดับอำเภอ ปี ๒๕๖๖ - ๒๕๗๐ (ฉบับทบทวนปี ๒๕๖๕)
ตามแนวทาง การจัดทำแผนพัฒนาการเกษตร ระดับอำเภอ/ตำบล ปี ๒๕๖๒

คำนำ

การจัดทำแผนพัฒนาการเกษตรอำเภอท่าม่วง จังหวัดกาญจนบุรี มีวัตถุประสงค์ในการจัดเก็บข้อมูลพื้นฐานด้านกายภาพ ชีวภาพ เศรษฐกิจ สังคม โครงสร้างพื้นฐานของหมู่บ้านต่าง ๆ ตามนโยบายของกระทรวงเกษตรและสหกรณ์ ที่จะพัฒนาการเกษตรให้ยั่งยืน โดยเน้นชุมชน องค์การภาครัฐ เอกชน เข้ามามีส่วนร่วมในการจัดทำแผนเวทีชุมชนรวม ๔ ครั้ง

การวิเคราะห์ และสังเคราะห์ข้อมูลระดับตำบล ทำให้ได้ข้อมูลต่าง ๆ มาประกอบและวางแผนการผลิตทางเลือกให้เกษตรกรได้ทราบปัญหา อุปสรรค แนวทางแก้ไข และพัฒนาที่ยั่งยืน สถิติข้อมูลการเพาะปลูกพืช อาจเปลี่ยนแปลงได้ตามฤดูกาล ตามสภาพการตลาดราคา และดินฟ้าอากาศ หวังว่าข้อมูลนี้จะเป็นประโยชน์กับชุมชนการเกษตร และอุตสาหกรรมในครัวเรือนต่อไป

ผู้จัดทำขอขอบคุณหน่วยงานที่เกี่ยวข้อง อาทิ สำนักงานเกษตรจังหวัดกาญจนบุรี องค์การปกครองส่วนท้องถิ่น กำนันผู้ใหญ่บ้าน ที่ให้คำแนะนำช่วยเหลือด้านข้อมูลจนสำเร็จอย่างดี

สำนักงานเกษตรอำเภอท่าม่วง จังหวัดกาญจนบุรี
สิงหาคม ๒๕๖๕

สารบัญ

	หน้า
คำนำ	ก
สารบัญ	ข
สารบัญตาราง	ค
สารบัญรูป	ฆ
บทที่ ๑ ข้อมูลสภาพทั่วไป	๑
๑ ที่ตั้ง อาณาเขต ขอบเขตการปกครอง	๑
๑.๑ ที่ตั้ง ขนาดพื้นที่	๑
๑.๒ อาณาเขตติดต่อ	๑
๑.๓ การแบ่งเขตการปกครอง	๒
๒ ลักษณะภูมิประเทศ (Topographic)	๔
๒.๑ สภาพพื้นที่ภูเขา ป่าไม้ ที่ราบสูง ที่ราบลุ่ม	๔
๒.๒ สภาพพื้นที่ความลาดชัน	๕
๒.๓ ลักษณะดิน กลุ่มชุดดิน	๗
๓ สภาพภูมิอากาศ	๑๖
๓.๑ ลักษณะภูมิอากาศ	๑๖
๓.๒ ฤดูกาล	๑๖
๓.๓ สถิติปริมาณน้ำฝน	๑๖
๓.๔ อุณหภูมิและความชื้นสัมพัทธ์	๑๗
๔ เส้นทางคมนาคม	๑๘
๔.๑ เส้นทางคมนาคมระหว่างตำบล	๑๘
๔.๒ ถนนหลวงเชื่อมต่อระหว่างภาค/จังหวัด/อำเภอ	๑๙
๕ แหล่งน้ำและระบบชลประทาน	๒๐
๕.๑ แหล่งน้ำธรรมชาติ แม่น้ำ ลำคลอง หนอง บึง	๒๐
๕.๒ แหล่งน้ำที่สร้างขึ้นที่สำคัญ (โครงการชลประทาน)	๒๐
๖ สภาพเศรษฐกิจและสังคม	๒๒
๖.๑ โครงสร้างทางเศรษฐกิจที่สำคัญ	๒๒
๖.๒ ผลิตภัณฑ์มวลรวมของจังหวัด	๒๕
๖.๓ จำนวนครัวเรือน	๒๖
๖.๔ การศึกษา	๒๗
๖.๕ สาธารณสุข	๒๘
๖.๖ ประเพณีและวัฒนธรรม	๒๘
๗ การใช้ประโยชน์ที่ดิน (Land Used)	๒๙
๘ ข้อมูลด้านการเกษตรที่สำคัญ/พืชเศรษฐกิจที่สำคัญ	๓๑
๙ องค์กร/สถาบันต่าง ๆ	๓๒

สารบัญ (ต่อ)

	หน้า
บทที่ ๒ การวิเคราะห์สถานการณ์การเกษตรอำเภอ	๖๘
๑ ข้อมูลประกอบการวิเคราะห์พื้นที่ของอำเภอ	๖๘
๑.๑ ข้อมูลประกอบการวิเคราะห์พื้นที่	๖๙
๑.๒ ประเด็นปัญหา สภาพของปัญหาแนวทางแก้ปัญหา	๑๑๐
๒ การจัดทำ TOWS Matrix	๑๑๑
บทที่ ๓ ทิศทาง/แนวทางการพัฒนาการเกษตรระดับอำเภอ	๑๑๓
๑. แนวทางการพัฒนา	
๑.๑ พัฒนาการผลิตรายสินค้า (พืช/ปศุสัตว์/ประมง)	๑๑๓
๑.๒ พัฒนาเกษตรกร/กลุ่ม/องค์กร	๑๑๓
๑.๓ พัฒนาพื้นที่และทรัพยากรการเกษตร	๑๑๔
๒. สรุปโครงการและงบประมาณตามแผนพัฒนาการเกษตร	๑๑๕
บรรณานุกรม	๑๑๘
ภาคผนวก	๑๑๙
๑. โครงการส่งเสริมการปลูกผักปลอดภัย	๑๒๐
๒. โครงการส่งเสริมการผลิตข้าวเพื่อบริโภค	๑๒๒
๓. โครงการส่งเสริมการจัดทำแปลงเรียนรู้เพื่อการบริหารจัดการศัตรูพืช	๑๒๔
๔. โครงการอบรมถ่ายทอดความรู้การบริหารจัดการกลุ่มวิสาหกิจชุมชน	๑๒๖
๕. โครงการสนับสนุนบรรจุภัณฑ์เพื่อเพิ่มมูลค่าสินค้าวิสาหกิจชุมชน	๑๒๘
๖. โครงการสร้างความเข้มแข็งการดำเนินงานภายใต้กิจกรรมยุวเกษตรกร	๑๓๑
๗. โครงการส่งเสริมการใช้ปุ๋ยอินทรีย์และน้ำหมักชีวภาพปรับปรุงบำรุงดิน	๑๓๓

สารบัญตาราง

ตารางที่ ๑	ตารางแสดงเขตการปกครอง อำเภอท่าม่วง จังหวัดกาญจนบุรี.....	๓
ตารางที่ ๒	ตารางสรุปเขตการปกครอง อำเภอท่าม่วง จังหวัดกาญจนบุรี.....	๔
ตารางที่ ๓	แสดงพื้นที่ป่าไม้อำเภอท่าม่วง	๕
ตารางที่ ๔	แสดงพื้นที่กลุ่มชุดดินอำเภอท่าม่วง จังหวัดกาญจนบุรี.....	๑๕
ตารางที่ ๕	แสดงข้อมูลปริมาณน้ำฝนเฉลี่ย ๒๕ ปี ตั้งแต่ปี ๒๕๓๘ - ๒๕๖๔	๑๗
ตารางที่ ๖	แสดงข้อมูลอุณหภูมิเฉลี่ยอำเภอ ท่าม่วง ปี พ.ศ. ๒๕๖๓-๒๕๖๔.....	๑๘
ตารางที่ ๗	ข้อมูลพืชเศรษฐกิจอำเภอท่าม่วง ปี ๒๕๖๓.....	๒๒
ตารางที่ ๘	ข้อมูลด้านปศุสัตว์	๒๓
ตารางที่ ๙	ข้อมูลด้านประมง แสดงจำนวนผู้เพาะเลี้ยงสัตว์น้ำ(ถ้ามี).....	๒๔
ตารางที่ ๑๐	แสดงผลผลิตภัณฑ์มวลรวมจังหวัดกาญจนบุรี ณ ราคาคงที่ ปี พ.ศ. ๒๕๕๙-๒๕๖๓.....	๒๕
ตารางที่ ๑๑	ตารางแสดงจำนวนประชากรในอำเภอท่าม่วง	๒๖
ตารางที่ ๑๒	แสดงการใช้ประโยชน์ที่ดิน อำเภอท่าม่วง จังหวัดกาญจนบุรี.....	๒๙
ตารางที่ ๑๓	แสดงข้อมูลการปลูกพืชเศรษฐกิจที่สำคัญของอำเภอท่าม่วง .จังหวัดกาญจนบุรี	๓๑
ตารางที่ ๑๔	รายชื่อกลุ่มผู้ผลิต และผู้ประกอบการ OTOP ที่ได้รับการลงทะเบียน	๓๓
ตารางที่ ๑๕	จำนวนผลิตภัณฑ์ที่ลงทะเบียน OTOP จำแนกตามผลิตภัณฑ์.....	๖๑
ตารางที่ ๑๖	ข้อมูลกลุ่มวิสาหกิจชุมชนอำเภอท่าม่วง	๖๑
ตารางที่ ๑๗	ข้อมูลกลุ่มแม่บ้านเกษตรกร กลุ่มยุวเกษตรกร และกลุ่มส่งเสริมอาชีพ.....	๖๕
ตารางที่ ๑๘	ข้อมูลกลุ่มเกษตรกร และสหกรณ์ อำเภอท่าม่วง จังหวัดกาญจนบุรี.....	๖๗
ตารางที่ ๑๙	แสดงหัวหน้าครัวเรือนจำแนกตามอายุ อำเภอท่าม่วง จังหวัดกาญจนบุรี.....	๖๘
ตารางที่ ๒๐	แสดงลักษณะการประกอบอาชีพเกษตรกร อำเภอท่าม่วง จังหวัดกาญจนบุรี	๖๙
ตารางที่ ๒๑	แสดงลักษณะการถือครองที่ดินของเกษตรกร อำเภอท่าม่วง จังหวัดกาญจนบุรี.....	๖๙
ตารางที่ ๒๒	แสดงลักษณะประเภทเอกสารสิทธิ์ อำเภอท่าม่วง จังหวัดกาญจนบุรี	๗๐
ตารางที่ ๒๓	แสดงจำนวนและสมาชิกสถาบันเกษตรกรอำเภอท่าม่วง จังหวัดกาญจนบุรี.....	๗๑
ตารางที่ ๒๔	แสดงจำนวนแหล่ง/ศูนย์เรียนรู้และบริการด้านการเกษตร อำเภอท่าม่วง จังหวัดกาญจนบุรี	๗๒
ตารางที่ ๒๕	แสดงข้อมูลอาสาสมัครเกษตรกรอำเภอท่าม่วง จังหวัดกาญจนบุรี	๗๒
ตารางที่ ๒๖	แสดงข้อมูลอาสาสมัครเกษตรกรอำเภอท่าม่วง จังหวัดกาญจนบุรี (ต่อ).....	๗๓
ตารางที่ ๒๗	แสดงข้อมูลปราชญ์ชาวบ้านอำเภอท่าม่วง จังหวัดกาญจนบุรี.....	๗๓
ตารางที่ ๒๘	ศูนย์เครือข่ายของศูนย์เรียนรู้การเพิ่มประสิทธิภาพการผลิตสินค้าเกษตรอำเภอท่าม่วง จังหวัดกาญจนบุรี	๗๔
ตารางที่ ๒๙	แสดงปฏิทินการทำงานแปลงใหญ่ข้าวตำบลหนองขาว จังหวัดกาญจนบุรี.....	๗๖
ตารางที่ ๓๐	แสดงปฏิทินการทำงานแปลงใหญ่ข้าวตำบลวังขนาย จังหวัดกาญจนบุรี	๗๗
ตารางที่ ๓๑	แสดงปฏิทินการทำงานแปลงใหญ่ไม้ผล (กล้วยหอมทอง) ตำบลวังขนาย จังหวัดกาญจนบุรี.....	๗๘
ตารางที่ ๓๒	แสดงปฏิทินการทำงานแปลงใหญ่ จังหวัดกาญจนบุรี	๗๙
ตารางที่ ๓๓	แสดงปฏิทินการทำงานแปลงใหญ่ จังหวัดกาญจนบุรี	๘๐
ตารางที่ ๓๔	แสดงปฏิทินการทำงานแปลงใหญ่ จังหวัดกาญจนบุรี.....	๘๑
ตารางที่ ๓๕	แสดงข้อมูลกลุ่มแปลงใหญ่ อำเภอท่าม่วง จังหวัดกาญจนบุรี.....	๘๒

ตารางที่ ๓๖ แสดงทรัพยากรดินอำเภอท่าม่วง จังหวัดกาญจนบุรี.....	๘๓
ตารางที่ ๓๗ แสดงเขตความเหมาะสม (พื้นที่ศักยภาพ) สำหรับปลูกข้าว อำเภอท่าม่วง จังหวัดกาญจนบุรี.....	๘๖
ตารางที่ ๓๘ แสดงพื้นที่ปลูกข้าว อำเภอท่าม่วง จังหวัดกาญจนบุรี.....	๘๗
ตารางที่ ๓๙ แสดงพื้นที่ปลูกข้าว ตามระดับชั้นความเหมาะสม อำเภอท่าม่วง จังหวัดกาญจนบุรี.....	๘๘
ตารางที่ ๔๐ แสดงปริมาณการปลูกข้าว อำเภอท่าม่วง จังหวัดกาญจนบุรี.....	๙๐
ตารางที่ ๔๑ แสดงต้นทุนการผลิตข้าว ปี ๒๕๖๓ อำเภอท่าม่วง จังหวัดกาญจนบุรี.....	๙๑
ตารางที่ ๔๒ แสดง Smart Farmer ต้นแบบในด้านการผลิตข้าว อำเภอท่าม่วง จังหวัดกาญจนบุรี.....	๙๓
ตารางที่ ๔๓ แสดงเขตความเหมาะสม(พื้นที่ศักยภาพ) สำหรับปลูกอ้อยโรงงาน อำเภอท่าม่วง จังหวัดกาญจนบุรี.....	๙๔
ตารางที่ ๔๔ แสดงพื้นที่ปลูกอ้อยโรงงาน อำเภอท่าม่วง จังหวัดกาญจนบุรี.....	๙๕
ตารางที่ ๔๕ แสดงพื้นที่ปลูกอ้อยโรงงาน ตามระดับชั้นความเหมาะสม อำเภอท่าม่วง จังหวัดกาญจนบุรี.....	๙๖
ตารางที่ ๔๖ แสดงปริมาณการปลูกอ้อยโรงงาน อำเภอท่าม่วง จังหวัดกาญจนบุรี.....	๙๘
ตารางที่ ๔๗ แสดงต้นทุนการผลิตอ้อย ปี ๖๒/๖๓ อำเภอท่าม่วง จังหวัดกาญจนบุรี.....	๙๙
ตารางที่ ๔๘ แสดง Smart Farmer ต้นแบบในด้านการผลิตอ้อย อำเภอท่าม่วง จังหวัดกาญจนบุรี.....	๑๐๑
ตารางที่ ๔๙ แสดงเขตความเหมาะสม(พื้นที่ศักยภาพ)สำหรับปลูกมันสำปะหลัง อำเภอท่าม่วง จังหวัดกาญจนบุรี.....	๑๐๒
ตารางที่ ๕๐ แสดงพื้นที่ปลูกมันสำปะหลัง อำเภอท่าม่วง จังหวัดกาญจนบุรี.....	๑๐๓
ตารางที่ ๕๑ แสดงพื้นที่ปลูกมันสำปะหลัง ตามระดับชั้นความเหมาะสม อำเภอท่าม่วง จังหวัดกาญจนบุรี.....	๑๐๔
ตารางที่ ๕๒ แสดงปริมาณการปลูกมันสำปะหลัง อำเภอท่าม่วง จังหวัดกาญจนบุรี.....	๑๐๕
ตารางที่ ๕๓ แสดงต้นทุนการผลิตมันสำปะหลัง ปี ๒๕๖๓ อำเภอท่าม่วง จังหวัดกาญจนบุรี.....	๑๐๗
ตารางที่ ๕๔ แสดง Smart Farmer ต้นแบบในด้านการผลิตมันสำปะหลัง อำเภอท่าม่วง จังหวัดกาญจนบุรี.....	๑๐๘
ตารางที่ ๕๕ แสดงประเด็นปัญหา สภาพของปัญหาแนวทางการแก้ปัญหา.....	๑๑๐
ตารางที่ ๕๖ แสดงการวิเคราะห์ตาราง TOWS Matrix.....	๑๑๑

สารบัญรูป

ภาพที่ ๑	ภาพแสดงอาณาเขตติดต่ออำเภอท่าม่วง	๒
ภาพที่ ๒	แสดงพื้นที่ป่าไม้ อำเภอท่าม่วง.....	๕
ภาพที่ ๓	ภาพแสดงความลาดชันอำเภอท่าม่วง.....	๖
ภาพที่ ๔	ข้อมูลกลุ่มชุดดินของอำเภอท่าม่วง	๑๔
ภาพที่ ๕	แสดงกลุ่มชุดดินของอำเภอท่าม่วง จังหวัดกาญจนบุรี	๑๖
ภาพที่ ๖	แสดงปริมาณน้ำฝนเฉลี่ยในรอบ ๒๕ ปี ตั้งแต่ ปี ๒๕๓๘-๒๕๖๔.....	๑๗
ภาพที่ ๗	แสดงค่าอุณหภูมิเฉลี่ยในรอบ ๓๐ ปี ตั้งแต่ ปี พ.ศ. ๒๕๕๙ - ๒๕๖๑.....	๑๘
ภาพที่ ๘	เส้นทางคมนาคมระหว่างตำบล อำเภอ	๑๙
ภาพที่ ๙	แผนที่แสดงเส้นทางคมนาคม อำเภอท่าม่วง จังหวัดกาญจนบุรี.....	๒๐
ภาพที่ ๑๐	แหล่งน้ำธรรมชาติอำเภอท่าม่วง	๒๑
ภาพที่ ๑๑	แสดงสินเชื้อและภาวะหนี้ของเกษตรกรอำเภอท่าม่วง จังหวัดกาญจนบุรี	๒๕
ภาพที่ ๑๒	แสดงจำนวนประชากร ครั้วเรือน และครั้วเรือนเกษตรกร อำเภอท่าม่วง จังหวัดกาญจนบุรี.....	๒๖
ภาพที่ ๑๓	แผนที่แสดงการใช้ประโยชน์ที่ดิน อำเภอท่าม่วง จังหวัดกาญจนบุรี	๒๙
ภาพที่ ๑๔	กราฟแสดงประเภทการใช้ประโยชน์ที่ดิน อำเภอท่าม่วง จังหวัดกาญจนบุรี	๓๐
ภาพที่ ๑๕	แสดงข้อมูลการปลูกพืชเศรษฐกิจที่สำคัญ อำเภอท่าม่วง จังหวัดกาญจนบุรี	๓๒
ภาพที่ ๑๖	แสดงหัวหน้าครั้วเรือนเกษตรกรจำแนกตามอายุ อำเภอท่าม่วง จังหวัดกาญจนบุรี.....	๖๘
ภาพที่ ๑๗	แสดงลักษณะการประกอบอาชีพ อำเภอท่าม่วง จังหวัดกาญจนบุรี	๖๙
ภาพที่ ๑๘	แสดงลักษณะการถือครองที่ดิน อำเภอท่าม่วง จังหวัดกาญจนบุรี.....	๗๐
ภาพที่ ๑๙	แสดงประเภทเอกสารสิทธิ์ อำเภอท่าม่วง จังหวัดกาญจนบุรี	๗๐
ภาพที่ ๒๐	แสดงที่ตั้งศูนย์เรียนรู้การเพิ่มประสิทธิภาพการผลิตสินค้าเกษตร และเครือข่ายอำเภอท่าม่วง จังหวัด กาญจนบุรี.....	๗๕
ภาพที่ ๒๑	แสดงพื้นที่แสดงทรัพยากรดินอำเภอท่าม่วง จังหวัดกาญจนบุรี	๘๓
ภาพที่ ๒๒	แสดงแหล่งน้ำใต้ดินอำเภอท่าม่วง จังหวัดกาญจนบุรี	๘๔
ภาพที่ ๒๓	แสดงแหล่งน้ำผิวดินอำเภอท่าม่วง จังหวัดกาญจนบุรี.....	๘๕
ภาพที่ ๒๔	แผนที่แสดงเขตความเหมาะสม (พื้นที่ศักยภาพ) สำหรับปลูกข้าว อำเภอท่าม่วง.....	๘๖
ภาพที่ ๒๕	แสดงร้อยละแต่ละระดับชั้นความเหมาะสมสำหรับข้าว อำเภอท่าม่วง.....	๘๗
ภาพที่ ๒๖	แสดงพื้นที่ปลูกข้าว (พื้นที่ปลูกจริง) อำเภอท่าม่วง	๘๘
ภาพที่ ๒๗	แผนที่แสดงพื้นที่ปลูกข้าว ตามระดับชั้นความเหมาะสม อำเภอท่าม่วง	๘๙
ภาพที่ ๒๘	แสดงร้อยละพื้นที่ปลูกข้าว ตามระดับชั้นความเหมาะสม อำเภอท่าม่วง	๘๙
ภาพที่ ๒๙	แสดงปริมาณการปลูกข้าว อำเภอท่าม่วง จังหวัดกาญจนบุรี	๙๐
ภาพที่ ๓๐	แสดงปฏิทินการเพาะปลูกข้าวในอำเภอท่าม่วง จังหวัดกาญจนบุรี	๙๑
ภาพที่ ๓๑	แสดงวิธีการตลาดข้าว อำเภอท่าม่วง จังหวัดกาญจนบุรี	๙๒
ภาพที่ ๓๒	แสดงแหล่งรับซื้อข้าว อำเภอท่าม่วง.....	๙๓
ภาพที่ ๓๓	แสดงเขตความเหมาะสม (พื้นที่ศักยภาพ) สำหรับปลูกอ้อยโรงงาน อำเภอท่าม่วง	๙๔
ภาพที่ ๓๔	แสดงร้อยละแต่ละระดับชั้นความเหมาะสมสำหรับปลูกอ้อย อำเภอท่าม่วง.....	๙๕

ภาพที่ ๓๕ แสดงพื้นที่ปลูกอ้อยโรงงาน (พื้นที่ปลูกจริง) อำเภอท่าม่วง.....	๙๖
ภาพที่ ๓๖ แผนที่แสดงพื้นที่ปลูกอ้อยโรงงาน ตามระดับชั้นความเหมาะสม อำเภอท่าม่วง	๙๗
ภาพที่ ๓๗ แสดงร้อยละพื้นที่ปลูกอ้อยโรงงาน ตามระดับชั้นความเหมาะสม อำเภอท่าม่วง.....	๙๗
ภาพที่ ๓๘ แสดงปริมาณการปลูกอ้อยโรงงาน อำเภอท่าม่วง จังหวัดกาญจนบุรี.....	๙๘
ภาพที่ ๓๙ แสดงปฏิทินการเพาะปลูกอ้อยโรงงาน ในอำเภอท่าม่วง จังหวัดกาญจนบุรี.....	๙๙
ภาพที่ ๔๐ แสดงวิธีการตลาดอ้อยโรงงาน อำเภอท่าม่วง จังหวัดกาญจนบุรี	๑๐๐
ภาพที่ ๔๑ แสดงแหล่งรับซื้ออ้อยโรงงาน อำเภอท่าม่วง.....	๑๐๑
ภาพที่ ๔๒ แผนที่แสดงความเหมาะสม (พื้นที่ศักยภาพ) สำหรับปลูกมันสำปะหลัง อำเภอท่าม่วง	๑๐๒
ภาพที่ ๔๓ แสดงร้อยละพื้นที่ปลูกมันสำปะหลัง ตามระดับชั้นความเหมาะสม อำเภอท่าม่วง.....	๑๐๓
ภาพที่ ๔๔ แสดงพื้นที่ปลูกมันสำปะหลัง (พื้นที่ปลูกจริง) อำเภอท่าม่วง	๑๐๔
ภาพที่ ๔๕ แผนที่แสดงพื้นที่ปลูกมันสำปะหลัง ตามระดับชั้นความเหมาะสม อำเภอท่าม่วง	๑๐๕
ภาพที่ ๔๖ แสดงร้อยละพื้นที่ปลูกมันสำปะหลัง ตามระดับชั้นความเหมาะสม อำเภอท่าม่วง.....	๑๐๕
ภาพที่ ๔๗ แสดงปริมาณการปลูกมันสำปะหลัง อำเภอท่าม่วง จังหวัดกาญจนบุรี.....	๑๐๖
ภาพที่ ๔๘ แสดงปฏิทินการเพาะปลูกมันสำปะหลัง ในอำเภอท่าม่วง จังหวัดกาญจนบุรี.....	๑๐๖
ภาพที่ ๔๙ แสดงวิธีการตลาดมันสำปะหลัง อำเภอท่าม่วง จังหวัดกาญจนบุรี.....	๑๐๗
ภาพที่ ๕๐ แสดงแหล่งรับซื้อมันสำปะหลัง อำเภอท่าม่วง จังหวัดกาญจนบุรี	๑๐๘

บทที่ ๑ ข้อมูลสภาพทั่วไป

อำเภอท่าม่วงจัดตั้งขึ้นเมื่อปี พ.ศ. ๒๔๔๑ ที่บ้านท่าไม้รวก ตำบลม่วงชุมในปัจจุบัน โดยเริ่มแรกเนื่องจากอำเภอที่ตั้งขึ้น มีอาณาเขตติดต่อกับ "วัดใต้" (วัดมโนธรรมารามในปัจจุบัน) จึงตั้งชื่ออำเภอว่า **อำเภอใต้** ต่อมาความเจริญของลำน้ำเปลี่ยนไป ประชาชนอพยพลงมาทางใต้ เพราะบริเวณท่าไม้รวกเดิมเป็นลำน้ำคด ไม่สะดวกในการสัญจรของเรือ แพ จึงย้ายที่ว่าการอำเภอมาตั้งใหม่บริเวณใกล้กับวัดศรีโลหะราษฎร์บำรุง และตั้งชื่ออำเภอใหม่ว่า **อำเภอวังขนาย**

ต่อมา พระวรภักดีพิบูลย์ นายอำเภอสมัยนั้นเห็นว่าอำเภอนี้ควรตั้งชื่อให้สอดคล้องกับความเป็นจริง เพราะอำเภอตั้งอยู่ในเขตพื้นที่ตำบลท่าม่วงและอยู่ท้ายตลาดท่าม่วงซึ่งเป็นตลาดใหญ่ จึงขออนุญาตเปลี่ยนชื่อจากอำเภอวังขนายเป็น **อำเภอท่าม่วง** ตามชื่อตำบลที่ตั้ง โดยมีผลตั้งแต่วันที่ ๑๕ มีนาคม พ.ศ. ๒๔๘๒ จากนั้นในปี พ.ศ. ๒๔๘๙ ได้ย้ายที่ว่าการอำเภอมาอยู่ที่ตั้งปัจจุบัน เนื่องจากอาคารที่ว่าการอำเภอเดิมมีขนาดเล็กคับแคบและชำรุดทรุดโทรม ไม่สามารถขยายได้

๑. ที่ตั้ง อาณาเขต ขอบเขตการปกครอง

๑.๑ ที่ตั้ง ขนาดพื้นที่

อำเภอท่าม่วง ตั้งอยู่หมู่ที่ ๒ ตำบลท่าม่วง มีทางหลวงแผ่นดินหมายเลขที่ ๑๘ (ถนนแสงชูโต) ผ่านหน้าที่ว่าการอำเภอ พื้นที่ ๗๐๐ ตารางกิโลเมตร ระยะจากจังหวัดกาญจนบุรี ถึง ที่ว่าการอำเภอประมาณ ๑๒ กิโลเมตร

๑.๒. อาณาเขต

อำเภอท่าม่วง มีอาณาเขตติดต่อกับอำเภอและจังหวัดใกล้เคียง ดังนี้

- ทิศเหนือ ติดต่อกับ ตำบลปากแพรก อำเภอเมืองกาญจนบุรี และตำบลดอนเจดีย์ ตำบลทุ่งสมอ อำเภอพนมทวน
- ทิศตะวันออก ติดต่อกับ ตำบลตะคร้อเอน ตำบลเขาสามสิบหาย อำเภอท่ามะกา จังหวัดกาญจนบุรี และตำบลเขาขลุง อำเภอบ้านโป่ง จังหวัดราชบุรี
- ทิศใต้ ติดต่อกับ ตำบลธรรมเสน อำเภอโพธาราม ตำบลด่านทับตะโก อำเภอจอมบึงจังหวัดราชบุรี และตำบลแสนตอ อำเภอท่ามะกา จังหวัดกาญจนบุรี
- ทิศตะวันตก ติดต่อกับ ตำบลเกาะสำโรง อำเภอเมืองกาญจนบุรี และตำบลด่านมะขามเตี้ย อำเภอด่านมะขามเตี้ย จังหวัดกาญจนบุรี

แผนที่แสดงขอบเขตอำเภอท่าม่วง
จังหวัดกาญจนบุรี



ภาพที่ ๑ ภาพแสดงอาณาเขตติดต่ออำเภอท่าม่วง
(ที่มา สำนักงานเกษตรอำเภอท่าม่วง,พ.ศ. ๒๕๖๔)

๑.๓ การแบ่งเขตการปกครอง

การบริหารราชการ แบ่งออกเป็น ๒ ส่วน ได้แก่

- การบริหารราชการส่วนภูมิภาค แบ่งเขตการปกครองออกเป็น ๑ อำเภอ แบ่งเป็นจำนวน

๙ เทศบาล ๘ อบต. ๑๓ ตำบล ๑๒๐ หมู่บ้าน

- การบริหารราชการส่วนท้องถิ่น แบ่งเขตการปกครองออกเป็น เทศบาล จำนวน ๙ แห่ง องค์การบริหารส่วนตำบล จำนวน ๘ แห่ง

ตารางที่ ๑ ตารางแสดงเขตการปกครอง อำเภอท่าม่วง จังหวัดกาญจนบุรี

ตำบล หมู่ที่	ท่าม่วง	วังขนาย	วังศาลา	ท่าล้อ	หนองขาว	ทุ่งทอง	เขาน้อย	ม่วงชุม	บ้านใหม่	พังตรุ	ท่าตะคร้อ	รางสาลี	หนองตากยา
๑	ใต้วัดศรีโลหะ	ศาลเจ้าไม้โพรง	วังศาลา	ท่าล้อ	หนองขาว	กร่างทอง	บ้านถ้ำ	ต้นสำโรง	ต้นมะม่วง	ดอนดักแย้	ท่าตะคร้อ	ลำขุนไทย	หนองตากยา
๒	ท่าม่วง	วังขนาย	ท่าแค	ท่านกเอี้ยง	ดอนสันตะเคียน	ห้วยนาคราช	เขาน้อย	ท่าไม้รวก	บ้านใหม่	หนองพังตรุ	หลังวัดท่าตะคร้อ	ตาลเสี้ยน	หนองตะครอง
๓	บ้านแขก	มะกอกหมู่	โพธิ์เลี้ยว	เขาดิน	บ้านกล้วย	หนองไผ่	ห้วยน้ำโจน	ม่วงชุม	ต้นลำไย	ตลาดสำโรง	ไม้แดงหูช้าง	บ้านแปดหลัง	หนองอีเห็น
๔	หนามแดง	หนองตาบ่ง	หนองเสือ	หัวกรวด	โคกไผ่	ทุ่งทอง	หนองตะโก	หนองโป่ง	หนองสำโรง	รางสะเดา	หนองรี	หนองสำโรง	คอเขา
๕	คันคูน้ำ	หลังอำเภอ	หนองสะแก	ดงไม้แดง	บ้านนอก	ป่าดิบ	ดอนคราม	บ้านไร่	สระเศรษฐี	หนองหม้อแกง	ส้มเสี้ยว	สระกลอย	หนองสองห้อง
๖		หลังวัด	หัวพงษ์	หนองสองตอน	ห้วยตลุง	หนองปลวก	ช่องไม้ลัด		หนองประดู่	รางเฒ่า	ดอนกระท้อน	หนองสะแก	โกรกदारอด
๗		ริมน้ำ	หนองแจง		รางจิก	รางกะพอน	ถ้ำแก้ว		หนองน้ำขุ่น	หนองเป็ด	ดอนขลุบ	หนองโสน	หนองล้อมรั้ว
๘			ป่าดิบ		ดอนมะกอก	ลานทอง	อู่ตะเภา		วังคุ่ม	ใต้วัด		รางสาลี	หนองบัว
๙			หนองเสือนอก		ศาลนกน้อย				หนองกลางเนิน	ห้วยไร่		กองเสมอญ	บ้านกลาง
๑๐			วังทอง		คอกวัว				เขานางพิมพ์			หนองตาพัฒ	หนองแหน
๑๑					รางจั้น				หมู่เพชร			หนองจิก	หนองกำแพง
๑๒					โคกมะขวิด							หนองมะกอก	หนองม่วง
๑๓					รางจิกพัฒนา							ไทรงาม	หนองใหญ่
๑๔												บ้านหวังใหม่	หนองข้ามนก
๑๕												หนองกระทะ	หนองกระโดน
๑๖													หนองเกวียน

ที่มา : ที่ว่าการอำเภอท่าม่วง จังหวัดกาญจนบุรี, พ.ศ. ๒๕๖๕

ตารางที่ ๒ ตารางสรุปเขตการปกครอง อำเภอท่าม่วง จังหวัดกาญจนบุรี

ตำบล	เนื้อที่ทั้งหมด (ไร่)	อบต.	เทศบาลตำบล	จำนวนหมู่บ้าน	จำนวนบ้าน (ครัวเรือน)
ท่าม่วง	๘,๒๔๑.๗๘	๑	๑	๕	๗,๐๙๐
วังขนาย	๑๑,๘๗๕.๐๐	-	๑	๗	๓,๙๔๗
วังศาลา	๒๔,๐๗๘.๐๐	-	๑	๑๐	๕,๒๒๙
ท่าล้อ	๑๖,๙๕๔.๐๒	-	๑	๖	๓,๙๘๕
หนองขาว	๓๙,๔๖๘.๗๕	-	๒	๑๓	๕,๘๓๒
ทุ่งทอง	๑๕,๘๕๐.๐๐	๑	-	๘	๓,๒๑๓
เขาน้อย	๔๔,๙๗๑.๐๐	๑	-	๘	๑,๖๘๗
ม่วงชุม	๑๗,๒๐๐.๐๐	-	๑	๕	๒,๖๗๒
บ้านใหม่	๔๖,๕๗๘.๗๐	๑	-	๑๑	๒,๖๔๗
พังตรุ	๔๗,๙๕๒.๐๐	๑	๑	๙	๓,๑๗๓
ท่าตะคร้อ	๑๕,๓๕๐.๐๐	๑	-	๗	๑,๒๓๗
รางสาลี	๔๕,๓๑๒.๐๐	๑	-	๑๕	๒,๔๗๒
หนองตากยา	๔๘,๐๒๕.๐๐	๑	๑	๑๖	๓,๐๗๗
รวม	๓๘๑,๘๕๖.๒๕	๘	๙	๑๒๐	๔๖,๒๖๑

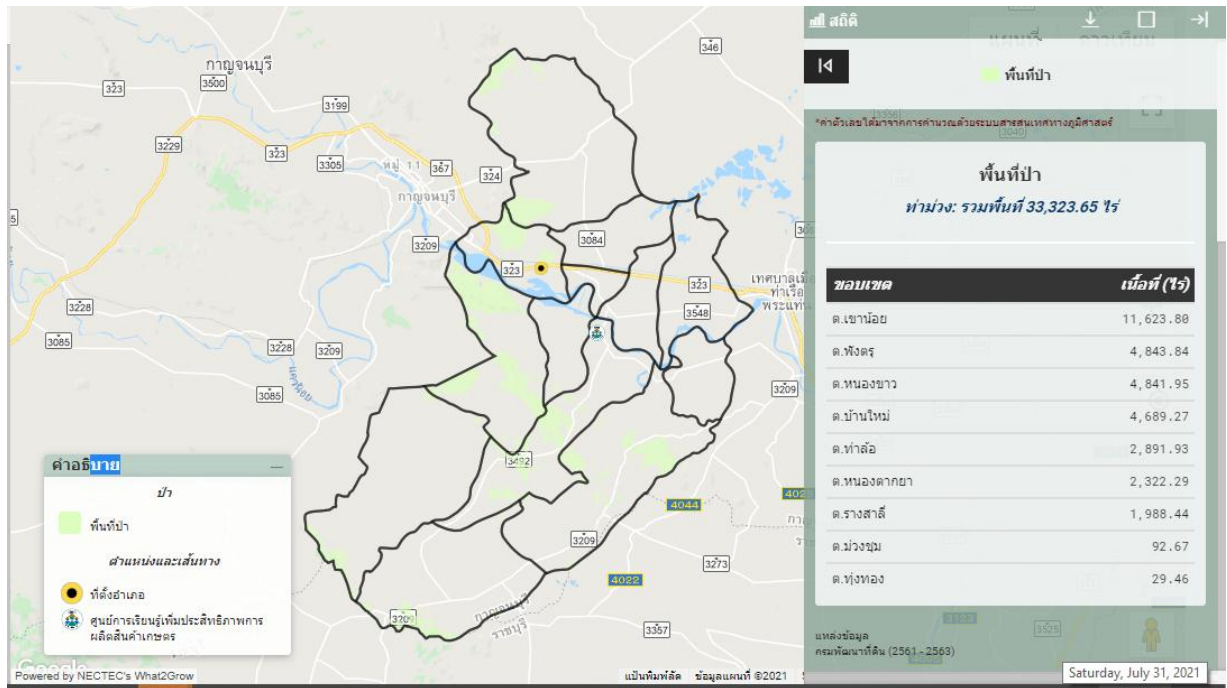
(ที่มา : ที่ว่าการอำเภอท่าม่วง จังหวัดกาญจนบุรี, พ.ศ. ๒๕๖๕)

๒. ลักษณะภูมิประเทศ (Topographic)

๒.๑ สภาพพื้นที่ภูเขา ป่าไม้ ที่ราบสูง ที่ราบลุ่ม

ป่าไม้อำเภอท่าม่วง มีสภาพพื้นที่ป่าโปร่งและป่าดงดิบ พื้นที่เป็นทิวเขา หุบเขาและที่ราบลุ่มแม่น้ำ โดยมีพื้นที่ป่า จำนวน ๓๓,๓๒๑๓.๖๕ ไร่ เป็นป่าชุมชนที่มีการขึ้นทะเบียนป่าชุมชน จำนวน ๑๖ ป่าชุมชน พื้นที่ รวม ๘,๘๗๒.๒๕ ไร่

แผนที่แสดงพื้นที่ป่าไม้อำเภอท่าม่วง จังหวัดกาญจนบุรี



ภาพที่ ๒ แสดงพื้นที่ป่าไม้ อำเภอท่าม่วง
(ที่มา : กรมพัฒนาที่ดิน, ๒๕๖๔)

ตารางที่ ๓ แสดงพื้นที่ป่าไม้อำเภอท่าม่วง

ตำบล	พื้นที่ทั้งหมด	พื้นที่ป่าไม้ (ไร่)	คิดเป็นร้อยละ
ท่าม่วง	๘,๒๔๑.๗๘		๐.๐๐
วังขนาย	๑๑,๘๗๕.๐๐		๐.๐๐
วังศาลา	๒๔,๐๗๘.๐๐		๐.๐๐
ท่าล้อ	๑๖,๙๕๔.๐๒	๒,๘๙๑.๙๓	๑๗.๐๖
หนองขาว	๓๙,๔๖๘.๗๕	๔,๘๔๑.๙๕	๑๒.๒๗
ทุ่งทอง	๑๕,๘๕๐.๐๐	๒๙.๔๖	๐.๑๙
เขาน้อย	๔๔,๙๗๑.๐๐	๑๑,๖๒๓.๘๐	๒๕.๘๕
ม่วงชุม	๑๗,๒๐๐.๐๐	๙๒.๖๗	๐.๕๔
บ้านใหม่	๔๖,๕๗๘.๗๐	๔,๖๘๙.๒๗	๑๐.๐๗
พังตรุ	๔๗,๙๕๒.๐๐	๔,๘๔๓.๘๔	๑๐.๑๐
ท่าตะคร้อ	๑๕,๓๕๐.๐๐		๐.๐๐
รางสาส์	๔๕,๓๑๒.๐๐	๑,๙๘๘.๔๔	๔.๓๙
หนองตากยา	๔๘,๐๒๕.๐๐	๒,๓๒๒.๒๙	๔.๘๔
รวม	๓๘๑,๘๕๖.๒๕	๓๓,๓๒๓.๖๕	๘.๗๓

ที่มา : กรมพัฒนาที่ดิน, ๒๕๖๔

๒.๒ สภาพพื้นที่ ความลาดชัน

๒.๓ ลักษณะดิน และกลุ่มชุดดิน

ดินในอำเภอนำม่วน มีกลุ่มชุดดินเหมาะสมกับการปลูกพืชจำนวน ๑๕ กลุ่มชุดดิน โดยมีรายละเอียด ดังนี้

๑) กลุ่มชุดดินที่ ๔

ชุดดิน : ชุดดินบางมูลนาก (Ban) ชุดดินบางปะอิน (Bin) ชุดดินชัยนาท (Cn) ชุดดินชุมแสง (Cs) ชุดดินพิมาย (Pm) ชุดดินราชบุรี (Rb) ชุดดินสระบุรี (Sb) ชุดดินสิงห์บุรี (Sin) ชุดดินศรีสงคราม (Ss) ชุดดินท่าพล (Tn) และชุดดินท่าเรือ (Tr)

ลักษณะเด่น : กลุ่มดินเหนียวลึกมากที่เกิดจากตะกอนลำน้ำที่มีอายุน้อย ปฏิกริยาดินเป็นกลางถึงเป็นด่าง การระบายน้ำค่อนข้างเร็ว ความอุดมสมบูรณ์ปานกลาง

ปัญหา : โครงสร้างแน่นทึบ ดินแห้งแข็งและแตกกระแหง ทำให้ไถพรวนยาก ขาดแคลนน้ำ และน้ำท่วมขังในฤดูฝน ทำความเสียหายกับพืชที่ไม่ชอบน้ำ

แนวทางการจัดการ : ปลูกข้าว ไถพรวนขณะที่ดินมีความชื้นที่เหมาะสม ไถกลบตอซัง ปล่อยให้ ๓-๔ สัปดาห์ หรือไถกลบพืชปุ๋ยสด (หวานโสนอัฟริกันหรือโสนอินเดีย ๔-๖ กิโลกรัม/ไร่ ไถกลบเมื่ออายุ ๕๐-๗๐ วัน ปล่อยให้ ๑-๒ สัปดาห์) ร่วมกับการใช้ปุ๋ยอินทรีย์น้ำหรือปุ๋ยเคมีสูตร ๑๖-๒๐-๐ ใส่ปุ๋ยแต่งหน้าหลังปักดำ ๓๕-๔๐ วัน พัฒนาแหล่งน้ำไว้ใช้ในเวลาที่ข้าวขาดน้ำหรือทำนาครั้งที่ ๒ หรือใช้ปลูกพืชไร่หรือพืชผักหลังเก็บเกี่ยวข้าว โดยทำร่องแบบเตี้ย ปรับปรุงดินด้วยปุ๋ยหมักหรือปุ๋ยคอก ๑-๒ ตัน/ไร่ ร่วมกับปุ๋ยเคมีหรือปุ๋ยอินทรีย์น้ำ

ปลูกพืชผักหรือไม้ผล ยกร่องกว้าง ๖-๘ เมตร คูน้ำกว้าง ๑.๐-๑.๕ เมตร ลึก ๐.๕-๑.๐ เมตร ร่องแปลงปลูกอยู่สูงจากระดับน้ำที่เคยท่วม ปรับปรุงดินด้วยปุ๋ยหมักหรือปุ๋ยคอก ๑-๒ ตัน/ไร่ ร่วมกับปุ๋ยเคมีหรือปุ๋ยอินทรีย์น้ำ หรือชุดหลุมปลูกขนาด ๕๐x๕๐x๕๐ ซม. ปรับปรุงหลุมปลูกด้วยปุ๋ยหมักหรือปุ๋ยคอก ๑๕-๒๕ กิโลกรัม/หลุม ในช่วงเจริญเติบโต ก่อนเก็บผลผลิตและภายหลังเก็บผลผลิต ใช้ปุ๋ยหมักหรือปุ๋ยคอกร่วมกับปุ๋ยเคมีหรือปุ๋ยอินทรีย์น้ำตามชนิดพืชที่ปลูก พัฒนาแหล่งน้ำและจัดระบบการให้น้ำในแปลงปลูก

๒) กลุ่มชุดดินที่ ๗

ชุดดิน : ชุดดินเดิมบาง (Db) ชุดดินน่าน (Na) ชุดดินนครปฐม (Np) ชุดดินผักกาด (Pat) ชุดดินสุโขทัย (Skt) ชุดดินท่าตูม (Tt) ชุดดินอุตรดิตถ์ (Utt) และชุดดินระโนด (Ran)

ลักษณะเด่น : กลุ่มดินเหนียวลึกมากที่เกิดจากตะกอนลำน้ำ ปฏิกริยาดินเป็นกลางถึงเป็นด่าง การระบายน้ำค่อนข้างเร็ว ความอุดมสมบูรณ์ปานกลาง

ปัญหา : โครงสร้างแน่นทึบ ดินแห้งแข็ง ทำให้ไถพรวนยาก ขาดแคลนน้ำ และน้ำท่วมขังในฤดูฝน ทำความเสียหายกับพืชที่ไม่ชอบน้ำ

แนวทางการจัดการ : ปลูกข้าว ไถพรวนขณะที่ดินมีความชื้นที่เหมาะสม ไถกลบตอซัง ปล่อยให้ ๓-๔ สัปดาห์ หรือไถกลบพืชปุ๋ยสด (หวานโสนอัฟริกันหรือโสนอินเดีย ๔-๖ กิโลกรัม/ไร่ ไถกลบเมื่ออายุ ๕๐-๗๐ วัน ปล่อยให้ ๑-๒ สัปดาห์) ร่วมกับการใช้ปุ๋ยอินทรีย์น้ำหรือปุ๋ยเคมีสูตร ๑๖-๒๐-๐ ใส่ปุ๋ยแต่งหน้าหลังปักดำ ๓๕-๔๐ วัน พัฒนาแหล่งน้ำไว้ใช้ในเวลาที่ข้าวขาดน้ำหรือทำนาครั้งที่ ๒ หรือใช้ปลูกพืชไร่หรือพืชผักหลังเก็บเกี่ยวข้าว โดยทำร่องแบบเตี้ย ปรับปรุงดินด้วยปุ๋ยหมักหรือปุ๋ยคอก ๑-๒ ตัน/ไร่ ร่วมกับปุ๋ยเคมีหรือปุ๋ยอินทรีย์น้ำ

ปลูกพืชผักหรือไม้ผล ยกร่องกว้าง ๖-๘ เมตร คูน้ำกว้าง ๑.๐-๑.๕ เมตร ลึก ๐.๕-๑.๐ เมตร ร่องแปลงปลูกอยู่สูงจากระดับน้ำที่เคยท่วม ปรับปรุงดินด้วยปุ๋ยหมักหรือปุ๋ยคอก ๑-๒ ตัน/ไร่ ร่วมกับปุ๋ยเคมีหรือปุ๋ยอินทรีย์น้ำ หรือชุดหลุมปลูกขนาด ๕๐x๕๐x๕๐ ซม. ปรับปรุงหลุมปลูกด้วยปุ๋ยหมักหรือปุ๋ยคอก ๑๕-๒๕ กิโลกรัม/หลุม ในช่วงเจริญเติบโต ก่อนเก็บผลผลิตและภายหลังเก็บผลผลิต ใช้ปุ๋ยหมักหรือปุ๋ยคอกร่วมกับปุ๋ยเคมีหรือปุ๋ยอินทรีย์น้ำตามชนิดพืชที่ปลูก พัฒนาแหล่งน้ำและจัดระบบการให้น้ำในแปลงปลูก

๓) กลุ่มชุดดินที่ ๑๘

ชุดดิน : ชุดดินชลบุรี (Cb) ชุดดินไชยา (Cya) ชุดดินโคกสำโรง (Ksr) และ ชุดดินเขาย้อย (Kyo)

ลักษณะเด่น : กลุ่มดินร่วนละเอียดลึกมากที่เกิดจากตะกอนลำน้ำ ปฏิกริยาดินกลางหรือเป็นต่าง การระบายน้ำเร็วถึงค่อนข้างเร็ว ความอุดมสมบูรณ์ต่ำถึงปานกลาง

ปัญหา : ความอุดมสมบูรณ์ต่ำ บางพื้นที่ขาดแคลนนํ้านาน และน้ำท่วมขังในฤดูฝน ทำความเสียหายกับพืชที่ไม่ชอบน้ำ

แนวทางการจัดการ : ปลูกข้าว ไถกลบตอซัง ปล่อยทิ้งไว้ ๓-๔ สัปดาห์ หรือไถกลบพืชปุ๋ยสด (หว่านโสนอัฟริกัน หรือโสนอินเดีย ๔-๖ กิโลกรัม/ไร่ ไถกลบเมื่ออายุ ๕๐-๗๐ วัน ปล่อยไว้ ๑-๒ สัปดาห์) ร่วมกับการใช้ปุ๋ยอินทรีย์น้ำหรือปุ๋ยเคมีสูตร ๑๖-๑๖-๘ ใส่ปุ๋ยแต่งหน้าหลังปักดำ ๓๕-๔๕ วัน พัฒนาแหล่งน้ำไว้ใช้ในช่วงที่ข้าวขาดน้ำหรือใช้ทำนาครั้งที่ ๒ หรือปลูกพืชไร่ พืชผักหรือพืชตระกูลถั่วหลังเก็บเกี่ยวข้าว โดยทำร่องแบบเตี้ย ปรับปรุงดินด้วยปุ๋ยหมักหรือปุ๋ยคอก ๒-๓ ตัน/ไร่ ร่วมกับปุ๋ยเคมีหรือปุ๋ยอินทรีย์น้ำ

ปลูกพืชไร่ พืชผักหรือไม้ผล ยกร่องกว้าง ๖-๘ เมตร คูน้ำกว้าง ๑.๐-๑.๕ เมตร ลึก ๐.๕-๑.๐ เมตร และมีคันดินอัดแน่นล้อมรอบ เพื่อป้องกันน้ำท่วมขัง ปรับปรุงดินด้วยปุ๋ยหมักหรือปุ๋ยคอก ๒-๓ ตัน/ไร่ ร่วมกับปุ๋ยเคมีหรือปุ๋ยอินทรีย์น้ำ หรือชุดหลุมปลูกขนาด ๕๐x๕๐x๕๐ ซม. ปรับปรุงหลุมปลูกด้วยปุ๋ยหมักหรือปุ๋ยคอก ๒๐-๓๕ กิโลกรัม/หลุม ในช่วงเจริญเติบโต ก่อนเก็บผลผลิตและภายหลังเก็บผลผลิต มีการใช้ปุ๋ยหมักหรือปุ๋ยคอกร่วมกับปุ๋ยเคมีหรือปุ๋ยอินทรีย์น้ำ พัฒนาแหล่งน้ำและจัดระบบการให้น้ำในแปลงปลูก

๔) กลุ่มชุดดินที่ ๓๑

ชุดดิน : ชุดดินเลย (Lo) และชุดดินวังไทร (Wi)

ลักษณะเด่น : กลุ่มดินเหนียวลึกถึงลึกมากที่เกิดจากวัตถุต้นกำเนิดดินเนื้อละเอียด ปฏิกริยาดินเป็นกลางหรือเป็นต่าง การระบายน้ำดีถึงดีปานกลาง ความอุดมสมบูรณ์ปานกลาง

ปัญหา : ขาดแคลนนํ้า ในพื้นที่ลาดชันสูงเกิดการชะล้างพังทลายสูญเสียหน้าดิน

แนวทางการจัดการ : ปลูกพืชไร่หรือพืชผัก เลือกพื้นที่ค่อนข้างราบเรียบ ปรับปรุงดินด้วยปุ๋ยหมักหรือปุ๋ยคอก ๑-๒ ตัน/ไร่ หรือไถกลบพืชปุ๋ยสด (หว่านเมล็ดถั่วพุ่ม ๘-๑๐ กิโลกรัม/ไร่ เมล็ดถั่วพุ่ม ๖-๘ กิโลกรัม/ไร่ หรือปอเทือง ๔-๖ กิโลกรัม/ไร่ ไถกลบระยะออกดอก ปล่อยไว้ ๑-๒ สัปดาห์) ร่วมกับการใช้ปุ๋ยเคมีหรือปุ๋ยอินทรีย์น้ำ มีระบบอนุรักษ์ดินและน้ำ เช่น ไถพรวนและปลูกพืชตามแนวระดับ มีวัสดุคลุมดิน ปลูกพืชหมุนเวียน หรือปลูกพืชสลับเป็นแถบ พัฒนาแหล่งน้ำและจัดระบบการให้น้ำในแปลงปลูก

ปลูกไม้ผล ชุดหลุมปลูกขนาด ๕๐x๕๐x๕๐ ซม. ปรับปรุงหลุมปลูกด้วยปุ๋ยหมักหรือปุ๋ยคอก ๑๕-๒๕ กิโลกรัม/หลุม มีระบบอนุรักษ์ดินและน้ำ เช่น การสร้างคันดิน ทำชั้นบันได ปลูกพืชคลุมดิน มีวัสดุคลุมดิน ปลูกพืชแซม ทำแนวรั้วหรือฐานหญ้าแฝกเฉพาะต้น ในช่วงเจริญเติบโต ก่อนเก็บผลผลิตและภายหลังเก็บผลผลิต ใช้ปุ๋ยหมักหรือปุ๋ยคอกร่วมกับปุ๋ยเคมีหรือปุ๋ยอินทรีย์น้ำ ตามชนิดพืชที่ปลูก พัฒนาแหล่งน้ำและจัดระบบการให้น้ำในแปลงปลูก

๕) กลุ่มชุดดินที่ ๓๓

ชุดดิน : ชุดดินดงยางเอน (Don) ชุดดินกำแพงเพชร (Kp) ชุดดินกำแพงแสน (Ks) ชุดดินลำสนธิ (Ls) ชุดดินน้ำดุก (Nd) ชุดดินธาตุพนม (Tp) และชุดดินตะพานหิน (Tph)

ลักษณะเด่น : กลุ่มดินทรายแบ่งละเอียดหรือดินร่วนละเอียดลึกมากที่เกิดจากตะกอนแม่น้ำหรือตะกอนน้ำพารูปพัด ปฏิกริยาดินเป็นกรดเล็กน้อยถึงเป็นกลาง การระบายน้ำดีถึงดีปานกลาง ความอุดมสมบูรณ์ปานกลาง

ปัญหา : ขาดแคลนน้ำในระยะที่ฝนทิ้งช่วงนาน บางพื้นที่อาจพบชั้นดานแข็งที่เกิดจากการ
 เกษตรกรรม

แนวทางการจัดการ : ปลูกพืชไร่หรือพืชผัก ไถพรวนขณะที่ดินมีความชื้นที่เหมาะสมและที่ความ
 แตกต่างกันในแต่ละปี เพื่อทำลายชั้นดานและป้องกันการเกิดชั้นดาน จัดระบบการปลูกพืชหมุนเวียนให้มีการปลูก
 พืชบำรุงดินอยู่ด้วย ปรับปรุงดินด้วยปุ๋ยหมักหรือปุ๋ยคอก ๒-๓ ตัน/ไร่ หรือไถกลบพืชปุ๋ยสด (หวานเมล็ดถั่วพรี ๘-
 ๑๐ กิโลกรัม/ไร่ เมล็ดถั่วพุ่ม ๖-๘ กิโลกรัม/ไร่ หรือปอเทือง ๔-๖ กิโลกรัม/ไร่ ไถกลบระยะออกดอก ปล่อยไว้ ๑-๒
 สัปดาห์) ร่วมกับปุ๋ยเคมีหรือปุ๋ยอินทรีย์น้ำ มีวัสดุคลุมดิน หรือทำแนวรั้วหญ้าแฝก มีการใช้ปุ๋ยเคมีหรือปุ๋ยอินทรีย์น้ำ
 ตามชนิดพืชที่ปลูก เพื่อรักษาความสามารถในการผลิตของดินไว้ไม่ให้เสื่อมโทรมลง พัฒนาแหล่งน้ำและจัดระบบ
 การให้น้ำในแปลงปลูก

ปลูกไม้ผล ชุดหลุมปลูกขนาด ๕๐x๕๐x๕๐ ซม. ปรับปรุงหลุมปลูกด้วยปุ๋ยหมักหรือปุ๋ยคอก ๒๐-
 ๓๕ กิโลกรัม/หลุม มีวัสดุคลุมดิน ปลูกพืชคลุมดิน ปลูกพืชแซม ทำแนวรั้วหรือฐานหญ้าแฝกเฉพาะต้น ในช่วง
 เจริญเติบโต ก่อนเก็บผลผลิตและภายหลังเก็บผลผลิต ใช้ปุ๋ยหมักหรือปุ๋ยคอกร่วมกับปุ๋ยเคมีหรือปุ๋ยอินทรีย์น้ำ ตาม
 ชนิดพืชที่ปลูก เพื่อรักษาความสามารถในการผลิตของดินไว้ไม่ให้เสื่อมโทรมลงพัฒนาแหล่งน้ำและจัดระบบการให้
 น้ำในพื้นที่ปลูก

๖) กลุ่มชุดดินที่ ๓๖

ชุดดิน : ชุดดินเพชรบูรณ์ (Pe) ชุดดินปราณบุรี (Pr) และชุดดินสีคิ้ว (Si)

ลักษณะเด่น : กลุ่มดินร่วนละเอียดถึงลึกมากที่เกิดจากตะกอนลำน้ำหรือวัตถุต้นกำเนิดดินเนื้อ
 หยาบ ปฏิกริยาดินกลางหรือเป็นด่าง การระบายน้ำดีถึงดีปานกลาง ความอุดมสมบูรณ์ต่ำถึงปานกลาง

ปัญหา : ดินปนทราย ความอุดมสมบูรณ์ต่ำ ขาดแคลนน้ำ และในพื้นที่ที่มีความลาดชัน ดินง่ายต่อการ
 การถูกชะล้างพังทลายสูญเสียหน้าดิน

แนวทางการจัดการ : ปลูกพืชไร่หรือพืชผัก เลือกพื้นที่ค่อนข้างราบเรียบ ปรับปรุงดินด้วยปุ๋ยหมัก
 หรือปุ๋ยคอก ๒-๓ ตัน/ไร่ หรือไถกลบพืชปุ๋ยสด (หวานเมล็ดถั่วพรี ๘-๑๐ กิโลกรัม/ไร่ เมล็ดถั่วพุ่ม ๖-๘ กิโลกรัม/ไร่
 หรือปอเทือง ๔-๖ กิโลกรัม/ไร่ ไถกลบระยะออกดอก ปล่อยไว้ ๑-๒ สัปดาห์) ร่วมกับปุ๋ยเคมีหรือปุ๋ยอินทรีย์น้ำ มี
 วัสดุคลุมดิน ปลูกพืชหมุนเวียน หรือปลูกพืชสลบเป็นแถบ พัฒนาแหล่งน้ำและจัดระบบการให้น้ำในแปลงปลูก

ปลูกไม้ผล ชุดหลุมปลูกขนาด ๕๐x๕๐x๕๐ ซม. ปรับปรุงหลุมปลูกด้วยปุ๋ยหมักหรือปุ๋ยคอก ๒๐-
 ๓๕ กิโลกรัม/หลุม ร่วมกับปุ๋ยเคมีหรือปุ๋ยอินทรีย์น้ำ มีระบบอนุรักษ์ดินและน้ำ เช่น ทำขั้นบันได คันดิน ปลูกพืช
 คลุมดิน ปลูกพืชแซม วัสดุคลุมดิน ทำแนวรั้วหรือทำฐานหญ้าแฝกเฉพาะต้น ในช่วงเจริญเติบโต ก่อนเก็บผลผลิต
 และภายหลังเก็บผลผลิต ใช้ปุ๋ยหมักหรือปุ๋ยคอกร่วมกับปุ๋ยเคมีหรือปุ๋ยอินทรีย์น้ำ ตามชนิดพืชที่ปลูก พัฒนาแหล่ง
 น้ำและจัดระบบการให้น้ำในแปลงปลูก

๗) กลุ่มชุดดินที่ ๔๐

ชุดดิน : ชุดดินจักราช (Ckr) ชุดดินชุมพวง (Cpg) ชุดดินหุบกระพง (Hg) ชุดดินห้วยแกลง (Ht) ชุด
 ดินสันป่าตอง (Sp) และชุดดินยางตลาด (Yl)

ลักษณะเด่น : กลุ่มดินร่วนหยาบถึงลึกมากที่เกิดจากตะกอนลำน้ำหรือวัตถุต้นกำเนิดเนื้อหยาบ
 ปฏิกริยาดินเป็นกรดจัดหรือเป็นกลาง การระบายน้ำดีถึงดีปานกลาง ความอุดมสมบูรณ์ต่ำ

ปัญหา : ดินปนทราย ความอุดมสมบูรณ์ต่ำ ขาดแคลนน้ำ ในพื้นที่ที่มีความลาดชัน ดินง่ายต่อการ
 ถูกชะล้างพังทลายสูญเสียหน้าดิน

แนวทางการจัดการ : ปลูกพืชไร่หรือพืชผัก เลือกพื้นที่ค่อนข้างราบเรียบ ปรับปรุงดินด้วยปุ๋ยหมัก
 หรือปุ๋ยคอก ๒-๓ ตัน/ไร่ หรือไถกลบพืชปุ๋ยสด (หวานเมล็ดถั่วพรี ๘-๑๐ กิโลกรัม/ไร่ เมล็ดถั่วพุ่ม ๖-๘ กิโลกรัม/ไร่

หรือปอเทือง ๔-๖ กิโลกรัม/ไร่ ไถกลบระยะออกดอก ปล่อยให้ ๑-๒ สัปดาห์) ร่วมกับปุ๋ยเคมีหรือปุ๋ยอินทรีย์น้ำ มีวัสดุคลุมดิน ปุ๋ยพืชหมุนเวียน หรือปุ๋ยพืชสดสลับเป็นแถบ พัฒนาแหล่งน้ำและจัดระบบการให้น้ำในแปลงปลูก

ปลูกไม้ผล ชุดหลุมปลูกขนาด ๕๐x๕๐x๕๐ ซม. ปรับปรุงหลุมปลูกด้วยปุ๋ยหมักหรือปุ๋ยคอก ๒๐-๓๕ กิโลกรัม/หลุม ร่วมกับปุ๋ยเคมีหรือปุ๋ยอินทรีย์น้ำ มีระบบอนุรักษ์ดินและน้ำ เช่น ทำชั้นบังแดด คั่นดิน ปุ๋ยพืชคลุมดิน ปุ๋ยพืชแซม วัสดุคลุมดิน ทำแนวรั้วหรือทำฐานหญ้าแฝกเฉพาะต้น ในช่วงเจริญเติบโต ก่อนเก็บผลผลิต และภายหลังเก็บผลผลิต ใช้ปุ๋ยหมักหรือปุ๋ยคอกร่วมกับปุ๋ยเคมีหรือปุ๋ยอินทรีย์น้ำ ตามชนิดพืชที่ปลูก พัฒนาแหล่งน้ำและจัดระบบการให้น้ำในแปลงปลูก

๘) กลุ่มชุดดินที่ ๔๔

ชุดดิน :ชุดดินจันทัก (Cu) ชุดดินด่านขุดทด (Dk) และชุดดินน้ำพอง (Ng)

ลักษณะเด่น :กลุ่มดินทรายหนาที่เกิดจากตะกอนลำน้ำหรือตะกอนเนื้อหยาบ ปฏิกริยาดินเป็นกรดเล็กน้อยถึงเป็นกลาง การระบายน้ำค่อนข้างมาก ความอุดมสมบูรณ์ต่ำ

ปัญหา :ดินทรายหนา ความอุดมสมบูรณ์ต่ำ ขาดแคลนนํ้านาน หน้าที่นํ้าต่อการถูกชะล้างพังทลาย สูญเสียหน้าดิน เกิดเป็นร่องทั่วไปในแปลงปลูก

แนวทางการจัดการ :ปลูกพืชไร่หรือพืชผัก จัดระบบการปลูกพืชให้หมุนเวียนตลอดทั้งปี ปรับปรุงดินด้วยปุ๋ยหมักหรือปุ๋ยคอก ๓-๔ ตัน/ไร่ หรือไถกลบพืชปุ๋ยสด (หวานเมล็ดถั่วพุ่ม ๑๐-๑๒ กิโลกรัม/ไร่ เมล็ดถั่วพุ่ม ๘-๑๐ กิโลกรัม/ไร่ หรือปอเทือง ๖-๘ กิโลกรัม/ไร่ ไถกลบระยะออกดอก ปล่อยให้ ๑-๒ สัปดาห์) ร่วมกับการใช้ปุ๋ยเคมีหรือปุ๋ยอินทรีย์น้ำ มีวัสดุคลุมดินหรือปุ๋ยพืชสดสลับเป็นแถบ พัฒนาแหล่งน้ำและจัดระบบการให้น้ำในแปลงปลูก

ปลูกไม้ผล ชุดหลุมปลูกขนาด ๗๕x๗๕x๗๕ ซม. ปรับปรุงหลุมปลูก ด้วยปุ๋ยหมักหรือปุ๋ยคอก ๒๕-๕๐ กิโลกรัม/หลุม ปุ๋ยพืชคลุมดิน วัสดุคลุมดิน ปุ๋ยพืชแซม ทำแนวรั้วหรือทำฐานหญ้าแฝกเฉพาะต้น ในช่วงเจริญเติบโต ก่อนเก็บผลผลิตและภายหลังเก็บผลผลิต มีการใช้ปุ๋ยเคมี ร่วมกับการใช้ปุ๋ยหมัก หรือปุ๋ยคอก ตามชนิดพืชที่ปลูก พัฒนาแหล่งน้ำและจัดระบบการให้น้ำในแปลงปลูก

๙) กลุ่มชุดดินที่ ๔๘

ชุดดิน :ชุดดินแมริม (Mr) ชุดดินน้ำซุน (Ncu) ชุดดินพะเยา (Pa๐) และชุดดินท่ายาง (Ty)

ลักษณะเด่น :กลุ่มดินต้นถึงก่อนหินหรือเศษหิน และอาจพบชั้นหินพื้นภายในความลึก ๑๕๐ ซม. จากผิวดิน ปฏิกริยาดินเป็นกรดถึงเป็นกลาง การระบายน้ำดี ความอุดมสมบูรณ์ต่ำ

ปัญหา :ดินต้นถึงชั้นก่อนกรวดหรือลูกรังหนามาก ความอุดมสมบูรณ์ต่ำ ขาดแคลนนํ้า และเกิดการชะล้างพังทลายสูญเสียนํ้าดิน ในพื้นที่ที่มีความลาดชัน

แนวทางการจัดการ :พื้นที่ดินต้นมากหรือมีก่อนกรวดหรือลูกรังบริเวณหน้าดินมาก ไม่ควรนำมาใช้ประโยชน์ ปล่อยให้ เป็นป่า พื้นที่เลี้ยงสัตว์หรือปลูกไม้ใช้สอยโตเร็ว

ปลูกพืชไร่หรือพืชผัก เลือกพื้นที่ที่มีหน้าดินหนาและมีสภาพพื้นที่ค่อนข้างราบเรียบ จัดระบบการปลูกพืชให้หมุนเวียนตลอดทั้งปีและปลูกพืชบำรุงดินร่วมอยู่ด้วย ปรับปรุงดินด้วยปุ๋ยหมักหรือปุ๋ยคอก ๓-๔ ตัน/ไร่ หรือไถกลบพืชปุ๋ยสด (หวานเมล็ดถั่วพุ่ม ๑๐-๑๒ กิโลกรัม/ไร่ เมล็ดถั่วพุ่ม ๘-๑๐ กิโลกรัม/ไร่ หรือปอเทือง ๖-๘ กิโลกรัม/ไร่ ไถกลบระยะออกดอก ปล่อยให้ ๑-๒ สัปดาห์) ร่วมกับการใช้ปุ๋ยเคมีหรือปุ๋ยอินทรีย์น้ำ ไถพรวนและปลูกพืชตามแนวระดับ มีวัสดุคลุมดิน หรือทำแนวรั้วหญ้าแฝก พัฒนาแหล่งน้ำและจัดระบบการให้น้ำในแปลงปลูก

ปลูกไม้ผล ชุดหลุมปลูกขนาด ๗๕x๗๕x๗๕ ซม. ปรับปรุงหลุมปลูกด้วยหน้าดินร่วมกับปุ๋ยหมักหรือปุ๋ยคอก ๒๕-๕๐ กิโลกรัม/หลุม มีระบบอนุรักษ์ดินและน้ำ เช่น การสร้างคั่นดิน ทำชั้นบังแดด ทำฐานปลูกเฉพาะต้น ปุ๋ยพืชคลุมดิน ทำแนวรั้วหรือทำฐานเฉพาะต้นหญ้าแฝก ในช่วงเจริญเติบโต ก่อนเก็บผลผลิตและภายหลังเก็บ

ผลผลิต ใช้ปุ๋ยหมักหรือปุ๋ยคอกร่วมกับปุ๋ยเคมีหรือปุ๋ยอินทรีย์น้ำ ตามชนิดพืชที่ปลูก พัฒนาแหล่งน้ำและจัดระบบการให้น้ำในแปลงปลูก

๑๐) กลุ่มชุดดินที่ ๕๒

ชุดดิน :ชุดดินบึงชะนัง (Bng) และชุดดินตาคลี (Tk)

ลักษณะเด่น :กลุ่มดินตื้นถึงชั้นมาร์ลหรือก้อนปูน ปฏิกริยาดินเป็นด่าง การระบายน้ำดี ความอุดมสมบูรณ์ปานกลางถึงสูง

ปัญหา :ดินตื้นถึงชั้นปูนมาร์ลหรือก้อนปูน ดินแห้งแข็ง ดินเปียกเหนียว ทำให้ไถพรวนยาก ขาดแคลนน้ำ และดินเป็นด่างจัด

แนวทางการจัดการ :ปลูกพืชไร่หรือพืชผัก เลือกชนิดพืชที่ชอบดินเป็นด่างมาปลูก ไถพรวนดินในขณะที่ดินมีความชื้นที่เหมาะสม ปรับปรุงดินด้วยปุ๋ยหมักหรือปุ๋ยคอก ๑-๒ ตัน/ไร่ หรือไถกลบพืชปุ๋ยสด (หว่านเมล็ดถั่วพรี ๘-๑๐ กิโลกรัม/ไร่ เมล็ดถั่วพุ่ม ๖-๘ กิโลกรัม/ไร่ หรือปอเทือง ๔-๖ กิโลกรัม/ไร่ ไถกลบระยะออกดอก ปล่อยให้ ๑-๒ สัปดาห์) ร่วมกับการใช้ปุ๋ยเคมีหรือปุ๋ยอินทรีย์น้ำ ไถพรวนและปลูกพืชขวางความลาดชัน ปลูกพืชหมุนเวียน ปลูกสลับเป็นแถว ปลูกพืชคลุมดิน ทำคันดินร่วมกับปลูกหญ้าแฝก พัฒนาแหล่งน้ำและจัดระบบการให้น้ำในแปลงปลูก

ปลูกไม้ผล ชุดหลุมปลูกขนาด ๕๐x๕๐x๕๐ ซม. หรือถึงชั้นมาร์ล ปรับปรุงหลุมปลูกด้วยปุ๋ยหมักหรือปุ๋ยคอก ๑๕-๒๕ กิโลกรัม/หลุม มีระบบอนุรักษ์ดินและน้ำ เช่น ปลูกพืชคลุมดิน วัสดุคลุมดิน ปลูกพืชแซม ทำแนวรั้วหรือทำฐานหญ้าแฝกเฉพาะต้น มีการพูนโคนด้วยหน้าดิน เมื่อพบว่ามีรากลอย ในช่วงเจริญเติบโต ก่อนเก็บผลผลิตและภายหลังเก็บผลผลิต ใช้ปุ๋ยหมักหรือปุ๋ยคอกร่วมกับปุ๋ยเคมีหรือปุ๋ยอินทรีย์น้ำ ตามชนิดพืชที่ปลูก พัฒนาแหล่งน้ำและจัดระบบการให้น้ำในแปลงปลูก

๑๑) กลุ่มชุดดินที่ ๕๖

ชุดดิน :ชุดดินลาดหญ้า (Ly) ชุดดินภูสะนา (Ps) และชุดดินโพนงาม (Png)

ลักษณะเด่น :กลุ่มดินลึกปานกลางถึงชั้นหินพื้น เศษหินหรือลูกรัง ปฏิกริยาดินเป็นกรดจัด การระบายน้ำดีถึงดีปานกลาง ความอุดมสมบูรณ์ต่ำ

ปัญหา :ดินลึกปานกลางถึงชั้นหินพื้น เศษหิน ก้อนกรวดหรือลูกรัง ขาดแคลนน้ำ และเกิดการชะล้างทำลายสูญเสียหน้าดินในพื้นที่ลาดชัน บางพื้นที่เป็นดินกรดจัดมาก

แนวทางการจัดการ :ปลูกพืชไร่หรือพืชผัก เลือกพื้นที่ค่อนข้างราบเรียบ จัดระบบการปลูกพืชให้หมุนเวียนตลอดทั้งปี ปรับปรุงดินด้วยปุ๋ยหมักหรือปุ๋ยคอก ๒-๓ ตัน/ไร่ หรือไถกลบพืชปุ๋ยสด (หว่านเมล็ดถั่วพรี ๘-๑๐ กิโลกรัม/ไร่ เมล็ดถั่วพุ่ม ๖-๘ กิโลกรัม/ไร่ หรือปอเทือง ๔-๖ กิโลกรัม/ไร่ ไถกลบระยะออกดอก ปล่อยให้ ๑-๒ สัปดาห์) ร่วมกับปุ๋ยเคมีหรือปุ๋ยอินทรีย์น้ำ ไถพรวนและปลูกพืชตามแนวระดับ ปลูกพืชปุ๋ยสด มีวัสดุคลุมดิน ปลูกพืชหมุนเวียน ปลูกพืชสลับเป็นแถบ ทำแนวรั้วหญ้าแฝก พัฒนาแหล่งน้ำและจัดระบบการให้น้ำในแปลงปลูก

ปลูกไม้ผล ชุดหลุมปลูกขนาด ๕๐x๕๐x๕๐ ซม. ปรับปรุงหลุมปลูกด้วยปุ๋ยหมักหรือปุ๋ยคอก ๒๐-๓๕ กิโลกรัม/หลุม มีระบบอนุรักษ์ดินและน้ำ เช่น ปลูกพืชคลุมดิน มีวัสดุคลุมดิน ปลูกพืชแซม สร้างคันดิน ทำขั้นบันได ทำแนวรั้วหรือทำฐานหญ้าแฝกเฉพาะต้น ในช่วงเจริญเติบโต ก่อนเก็บผลผลิตและภายหลังเก็บผลผลิต ใช้ปุ๋ยหมักหรือปุ๋ยคอกร่วมกับปุ๋ยเคมีหรือปุ๋ยอินทรีย์น้ำ ตามชนิดพืชที่ปลูก พัฒนาแหล่งน้ำและจัดระบบการให้น้ำในแปลงปลูก

๑๒) กลุ่มชุดดินที่ ๒๑

ชุดดิน :ชุดดินเพชรบุรี (Pb) และชุดดินสรรพยา (Sa)

ลักษณะเด่น : กลุ่มดินร่วนหยาบสีมากที่เกิดจากตะกอนลำน้ำในส่วนต่ำของพื้นที่ริมแม่น้ำ ปฏิกริยาดินเป็นกรดเล็กน้อยถึงเป็นกลาง การระบายน้ำค่อนข้างเร็วถึงดีปานกลาง ความอุดมสมบูรณ์ปานกลาง

ปัญหา : ดินค่อนข้างเป็นทราย ขาดแคลนน้ำนาน บางพื้นที่อาจได้รับอันตรายจากน้ำไหลบ่าท่วมขังและน้ำท่วมขังในฤดูฝน ทำความเสียหายกับพืชที่ไม่ชอบน้ำ

แนวทางการจัดการ : ปลูกข้าว เลือกระยะเวลาปลูกให้เหมาะสมกับฤดูกาล ปรับสภาพพื้นที่ให้ราบเรียบ และทำคันดินเพื่อช่วยกักเก็บน้ำ ไถกลบตอซัง ปล่อยไว้ ๓-๔ สัปดาห์ หรือไถกลบพืชปุ๋ยสด (หวานโสนอัฟริกันหรือโสนอินเดีย ๖-๘ กิโลกรัม/ไร่ ไถกลบเมื่ออายุ ๕๐-๗๐ วัน ปล่อยไว้ ๑-๒ สัปดาห์) ร่วมกับการใช้ปุ๋ยอินทรีย์น้ำหรือปุ๋ยเคมีสูตร ๑๖-๑๖-๘ ใส่ปุ๋ยแต่งหน้าหลังปักดำ ๓๕-๔๕ วัน มีระบบการให้น้ำในช่วงที่ข้าวขาดน้ำ หรือทำนาครั้งที่ ๒ หรือปลูกพืชไร่ พืชผักหรือพืชตระกูลถั่วหลังเก็บเกี่ยวข้าว ทำร่องแบบเตี้ย ปรับปรุงดินด้วยปุ๋ยหมักหรือปุ๋ยคอก ๒-๓ ตัน/ไร่ ร่วมกับปุ๋ยเคมีหรือปุ๋ยอินทรีย์น้ำ

ปลูกพืชไร่ พืชผัก หรือไม้ผล ยกร่องกว้าง ๖-๘ เมตร คูน้ำกว้าง ๑.๐-๑.๕ เมตร ลึก ๐.๕-๑.๐ เมตร ทำคันดินอัดแน่นล้อมรอบ เพื่อป้องกันน้ำท่วม ปรับปรุงดินด้วยปุ๋ยหมักหรือปุ๋ยคอก ๒-๓ ตัน/ไร่ ร่วมกับปุ๋ยเคมีหรือปุ๋ยอินทรีย์น้ำ หรือขุดหลุมปลูกขนาด ๕๐x๕๐x๕๐ ซม. ปรับปรุงหลุมปลูกด้วยปุ๋ยหมักหรือปุ๋ยคอก ๒๐-๓๕ กิโลกรัม/หลุม ในช่วงเจริญเติบโต ก่อนเก็บผลผลิตและภายหลังเก็บผลผลิต ใช้ปุ๋ยหมักหรือปุ๋ยคอกร่วมกับปุ๋ยเคมีหรือปุ๋ยอินทรีย์น้ำ ตามชนิดพืชที่ปลูก เพื่อรักษาความสามารถในการผลิตของดินไม่ให้เสื่อมโทรมลง ในช่วงเจริญเติบโต ก่อนเก็บผลผลิตและภายหลังเก็บผลผลิต พัฒนาแหล่งน้ำชลประทานและจัดระบบการให้น้ำในแปลงปลูก

๑๓) กลุ่มชุดดินที่ ๓๘

ชุดดิน : ชุดดินเชียงใหม่ (Cm) ชุดดินชุมพลบุรี (Chp) ชุดดินดอนเจดีย์ (Dc) ชุดดินไทรงาม (Sg) และชุดดินท่าม่วง (Tm)

ลักษณะเด่น : กลุ่มดินร่วนหยาบสีมากที่เกิดจากตะกอนริมแม่น้ำ มีปฏิกริยาดินเป็นกรดเล็กน้อยถึงเป็นกลางการระบายน้ำดีถึงดีปานกลาง ความอุดมสมบูรณ์ปานกลาง

ปัญหา : เนื้อดินค่อนข้างเป็นทราย ขาดแคลนน้ำในระยะที่ฝนทิ้งชวงนาน บางพื้นที่อาจมีน้ำท่วมขัง หรือไหลบ่าท่วมขังอย่างฉับพลันในระยะที่มีฝนตกหนัก

แนวทางการจัดการ : ปลูกพืชไร่หรือพืชผัก จัดระบบการปลูกพืชหมุนเวียนให้มีการปลูกพืชบำรุงดินอยู่ด้วย ปรับปรุงดินด้วยปุ๋ยหมักหรือปุ๋ยคอก ๒-๓ ตัน/ไร่ หรือไถกลบพืชปุ๋ยสด (หวานเมล็ดถั่วพุ่ม ๘-๑๐ กิโลกรัม/ไร่ เมล็ดถั่วพุ่ม ๖-๘ กิโลกรัม/ไร่ หรือปอเทือง ๔-๖ กิโลกรัม/ไร่ ไถกลบระยะออกดอก ปล่อยไว้ ๑-๒ สัปดาห์) ร่วมกับปุ๋ยเคมีหรือปุ๋ยอินทรีย์น้ำ มีวัสดุคลุมดิน ทำแนวรั้วหรือทำฐานหญ้าแฝกเฉพาะต้น มีการใช้ปุ๋ยเคมีตามชนิดพืชที่ปลูก เพื่อรักษาความสามารถในการผลิตของดินไว้ไม่ให้เสื่อมโทรมลง จัดระบบการให้น้ำในแปลงปลูก

ปลูกไม้ผล เลือกพื้นที่ที่ไม่เสี่ยงต่อการท่วมขังของน้ำ ขุดหลุมปลูกขนาด ๕๐x๕๐x๕๐ ซม. ปรับปรุงหลุมปลูกด้วยปุ๋ยหมักหรือปุ๋ยคอก ๒๐-๓๕ กิโลกรัม/หลุม มีวัสดุคลุมดิน ปลูกพืชคลุมดิน ปลูกพืชแซม ทำแนวรั้วหรือทำฐานหญ้าแฝกเฉพาะต้น ในช่วงเจริญเติบโต ก่อนเก็บผลผลิตและภายหลังเก็บผลผลิต ใช้ปุ๋ยหมักหรือปุ๋ยคอกร่วมกับปุ๋ยเคมีหรือปุ๋ยอินทรีย์น้ำ ตามชนิดพืชที่ปลูก จัดระบบการให้น้ำในแปลงปลูก

๑๔) กลุ่มชุดดินที่ ๕๔

ชุดดิน : ชุดดินลำพูนกลาง (Lg) ชุดดินลำนารายณ์ (Ln) และชุดดินสมอทอด (Sat)

ลักษณะเด่น : กลุ่มดินสีปานกลางถึงชั้นมาร์ลหรือก้อนปูน ปฏิกริยาดินเป็นด่าง การระบายน้ำดี ความอุดมสมบูรณ์ปานกลาง

ปัญหา :ดินเป็นต่างจัด และมีชั้นปูนมาร์ลหรือก้อนปูนช่วงความลึก ๑๐๐ ซม. ดินแห้งแข็ง ดินเปียกเหนียว ทำให้ไถพรวนยาก และขาดแคลนน้ำ

แนวทางการจัดการ :ปลูกพืชไร่หรือพืชผัก เลือกชนิดพืชที่ชอบดินเป็นต่างมาปลูก ไถพรวนดิน ในขณะที่ดินมีความชื้นที่เหมาะสม ปรับปรุงดินด้วยปุ๋ยหมักหรือปุ๋ยคอก ๑-๒ ตัน/ไร่ หรือไถกลบพืชปุ๋ยสด (หวาน เมล็ดถั่วพรี ๘-๑๐ กิโลกรัม/ไร่ เมล็ดถั่วพุ่ม ๖-๘ กิโลกรัม/ไร่ หรือ ปอเทือง ๔-๖ กิโลกรัม/ไร่ ไถกลบระยะออกดอก ปล่อยให้ ๑-๒ สัปดาห์) ร่วมกับการใช้ปุ๋ยเคมีหรือปุ๋ยอินทรีย์น้ำ ไถพรวนและปลูกพืชขวางความลาดชัน ปลูกพืชเป็นแถบ ปลูกพืชคลุมดิน การปลูกพืชปุ๋ยสด การปลูกพืชหมุนเวียน ทำคันดินร่วมกับปลูกหญ้าแฝก ทำแนวรั้วหญ้าแฝก พัฒนาแหล่งน้ำและจัดระบบการให้น้ำในแปลงปลูก

ปลูกไม้ผล ชุดหลุมปลูกขนาด ๕๐x๕๐x๕๐ ซม. หรือถึงชั้นมาร์ล ปรับปรุงหลุมปลูกด้วยปุ๋ยหมักหรือปุ๋ยคอก ๑๕-๒๕ กิโลกรัม/หลุม มีระบบอนุรักษ์ดินและน้ำ เช่น ปลูกพืชคลุมดิน วัสดุคลุมดิน ทำแนวรั้วหรือทำฐานหญ้าแฝกเฉพาะต้น ในช่วงเจริญเติบโต ก่อนเก็บผลผลิตและภายหลังเก็บผลผลิต ใช้ปุ๋ยหมักหรือปุ๋ยคอกร่วมกับปุ๋ยเคมีหรือปุ๋ยอินทรีย์น้ำ ตามชนิดพืชที่ปลูก พัฒนาแหล่งน้ำและจัดระบบการให้น้ำในแปลงปลูก

๑๕) กลุ่มชุดดินที่ ๒๘

ชุดดิน :ชุดดินชัยบาดาล (Cd) ชุดดินดงลาน (Dl) ชุดดินลพบุรี (Lb) ชุดดินน้ำเลน (NaI) และชุดดินวังชมภู (Wc)

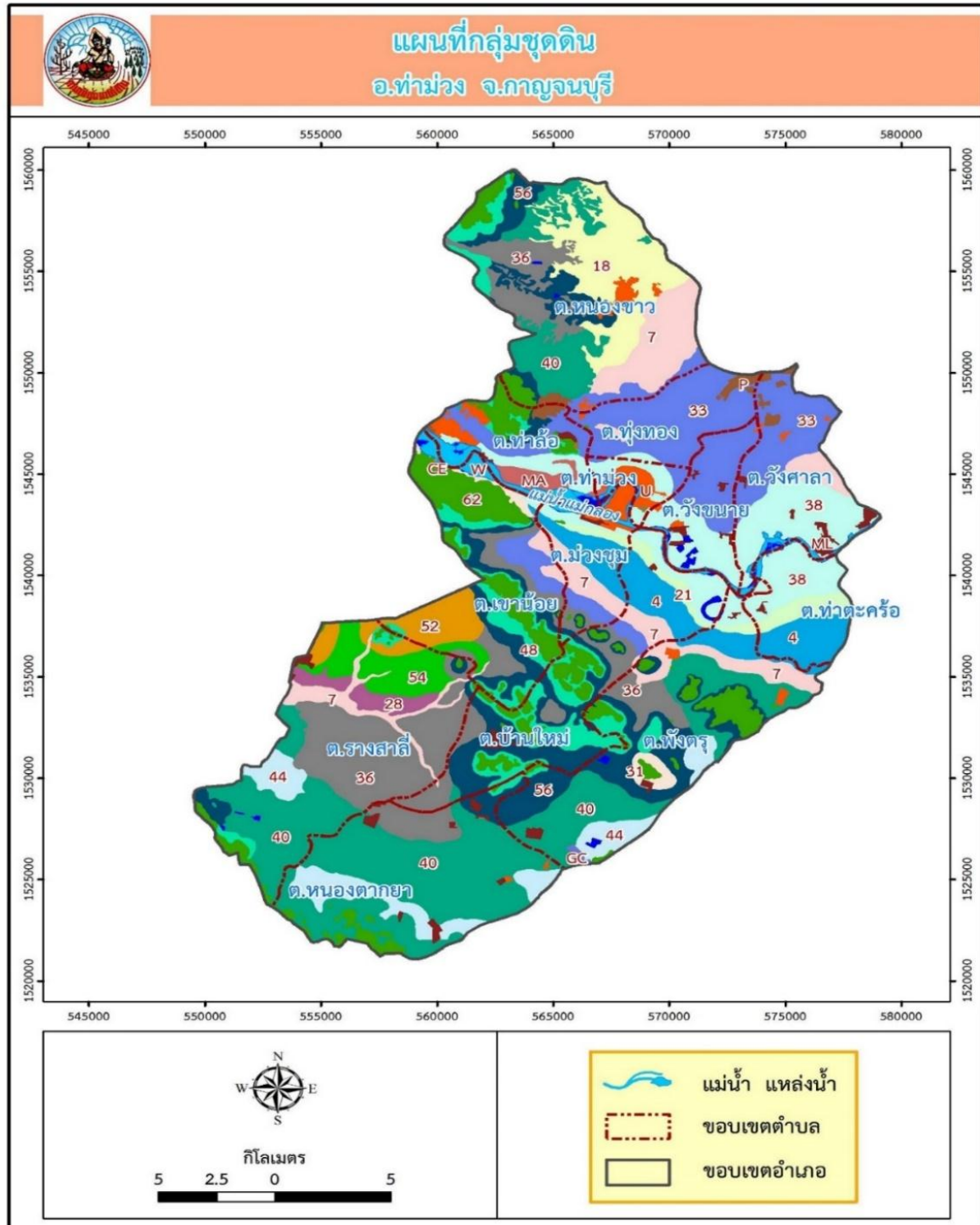
ลักษณะเด่น :กลุ่มดินเหนียวลึกมากสีดำที่มีรอยแตกกระแหงกว้างและลึก ปฏิกริยาดินเป็นกลางถึงเป็นด่าง การระบายน้ำดีถึงดีปานกลาง ความอุดมสมบูรณ์ปานกลางถึงสูง

ปัญหา :ดินเหนียวจัด แตกกระแหงกว้างและลึก ดินแห้งแข็ง ดินเปียกเหนียวมาก ไถพรวนยาก และขาดแคลนน้ำ

แนวทางการจัดการ :ปลูกพืชไร่ หรือพืชผัก ปรับปรุงดินด้วยอินทรีย์วัตถุ ปุ๋ยหมัก หรือปุ๋ยคอก ๒-๓ ตัน/ไร่ หรือไถกลบพืชปุ๋ยสด (หวานพืชปุ๋ยสด ถั่วพรี ๘-๑๐ กิโลกรัม/ไร่ ถั่วพุ่ม ๖-๘ กิโลกรัม/ไร่ หรือปอเทือง ๔-๖ กิโลกรัม/ไร่ ไถกลบก่อนออกดอก) ร่วมกับการใช้ปุ๋ยเคมีหรือปุ๋ยอินทรีย์น้ำตามชนิดพืชที่ปลูก พัฒนาแหล่งน้ำและจัดระบบการให้น้ำในแปลงปลูก

ปลูกไม้ผล ชุดหลุมปลูกขนาด ๕๐x๕๐x๕๐ ซม. ปรับปรุงหลุมปลูกด้วยปุ๋ยหมักหรือปุ๋ยคอก ๒๐-๓๕ กิโลกรัม/หลุม ร่วมกับปุ๋ยเคมีหรือปุ๋ยอินทรีย์น้ำ ในช่วงเจริญเติบโต ก่อนเก็บผลผลิตและภายหลังเก็บผลผลิต ใช้ปุ๋ยหมักหรือปุ๋ยคอกร่วมกับปุ๋ยเคมีหรือปุ๋ยอินทรีย์น้ำตามชนิดพืชที่ปลูก พัฒนาแหล่งน้ำและจัดระบบการให้น้ำในแปลงปลูก

แผนที่แสดงกลุ่มชุดดิน
อำเภอท่าม่วง จังหวัดกาญจนบุรี



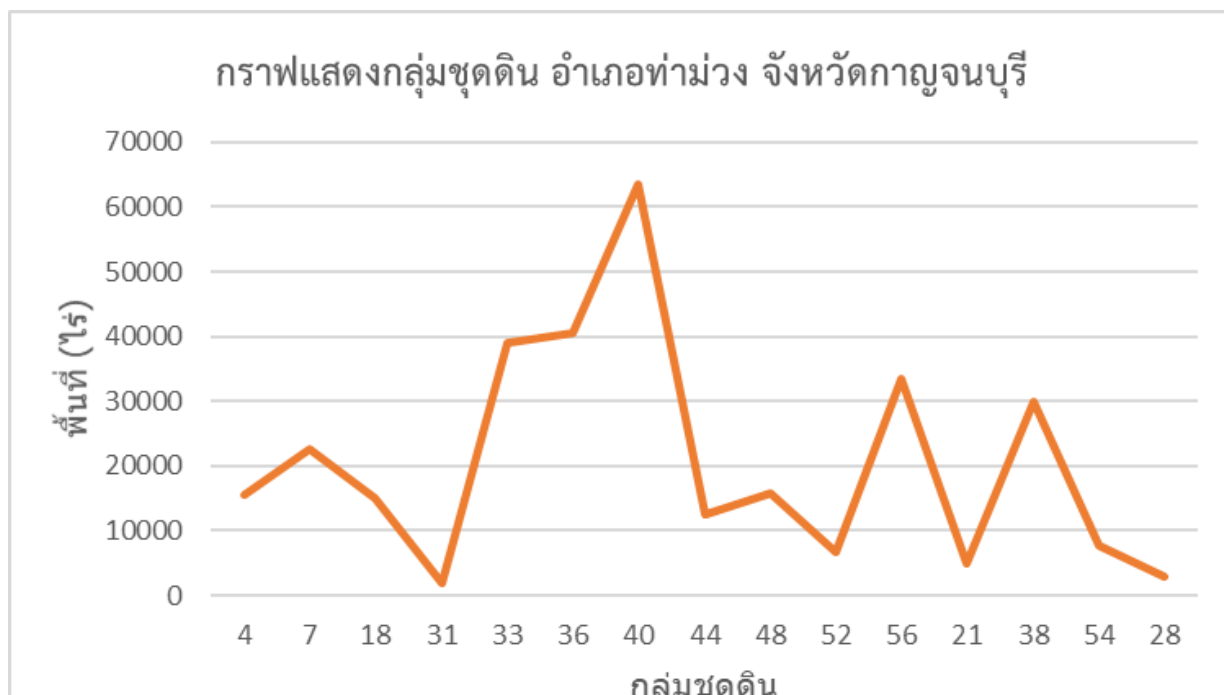
ภาพที่ ๔ ข้อมูลกลุ่มชุดดินของอำเภอท่าม่วง

(ที่มา : กรมพัฒนาที่ดิน, พ.ศ. ๒๕๖๒)

ตารางที่ ๔ แสดงพื้นที่กลุ่มชุดดินอำเภอท่าม่วง จังหวัดกาญจนบุรี

กลุ่มชุดดิน	พื้นที่ตำบล (ไร่)													ผลรวมทั้งหมด
	เขาน้อย	ท่าตะคร้อ	ท่าม่วง	ท่าล้อ	ทุ่งทอง	บ้านใหม่	พังตุรุ	ม่วงชุม	รางสาลี	วังขนาย	วังศาลา	หนองขาว	หนองตากยา	
๔	๗๓.๓๙	๔,๗๔๔.๓๔		๕๖.๘๙	๓๑๗.๖๔	๔,๒๓๔.๖๕	๒,๔๕๒.๓๙	๓,๕๕๐.๒๒						๑๕,๔๒๙.๕๒
๗	๑,๐๑๙.๓๔					๑,๕๗๓.๙๕	๓,๘๙๒.๑๕	๒,๕๙๒.๐๘	๓,๓๖๔.๗๑		๑,๙๔๕.๖๐	๘,๑๑๐.๙๑		๒๒,๔๙๘.๗๔
๑๘												๑๔,๙๕๙.๐๖		๑๔,๙๕๙.๐๖
๓๑	๗๑๒.๓๐			๙.๑๓			๑,๑๓๓.๓๔	๐.๔๑						๑,๘๕๕.๑๘
๓๓	๒,๓๘๐.๒๑		๖๓๗.๐๗	๓,๔๖๘.๑๗	๑๓,๕๓๗.๗๑	๘๐๖.๐๑	๑.๐๕	๑,๐๙๖.๕๑	๔.๙๐	๖,๔๕๙.๓๑	๘,๖๙๓.๘๘	๑,๙๑๔.๙๖		๓๘,๙๙๙.๗๘
๓๖	๔,๑๐๙.๑๗					๔,๘๒๙.๒๐	๓,๐๙๖.๐๒	๗๐๔.๕๓	๑๗,๓๗๖.๐๙			๗,๑๐๘.๔๑	๓,๒๓๐.๓๕	๔๐,๔๕๓.๗๗
๔๐						๑๙๓.๘๙	๑๓,๕๒๒.๙๕		๑๒,๔๙๖.๐๙			๙,๘๖๗.๓๘	๒๗,๔๒๗.๐๖	๖๓,๔๐๗.๓๗
๔๔							๓,๘๓๕.๔๘		๒,๔๗๔.๑๕				๖,๑๐๔.๔๕	๑๒,๔๑๔.๐๘
๔๘	๔,๒๗๔.๕๙			๔๗๔.๑๑		๕,๔๔๙.๒๖	๑,๘๑๘.๑๒	๘๘.๘๗	๘๓๕.๕๔			๒,๓๗๕.๓๙	๓๓๖.๗๙	๑๕,๖๕๒.๖๗
๕๒	๔,๕๑๙.๑๖								๒,๒๕๒.๙๑					๖,๗๗๒.๐๗
๕๖	๕,๑๕๕.๖๒			๖๗๖.๒๖		๗,๙๐๓.๓๗	๑๐,๖๗๘.๗๕	๒๓๗.๑๑	๑,๒๙๗.๔๒			๖,๒๓๕.๐๗	๑,๒๐๑.๑๒	๓๓,๓๘๔.๗๒
๒๑		๒,๓๗๓.๑๖				๑,๓๔๐.๔๖	๔๗๑.๑๕	๗๕๒.๙๕						๔,๙๓๗.๗๒
๓๘	๒,๘๗๑.๐๑	๕,๕๑๐.๒๒	๒,๑๕๒.๐๐	๒,๖๖๑.๖๔	๓๙๒.๘๑	๒,๙๐๘.๗๒	๑,๑๙๘.๕๓	๙๓๘.๘๒	๙,๑๖๓.๗๖	๔,๖๖๐.๘๐				๒๙,๘๗๔.๓๑
๕๔	๘๗๒.๘๕								๖,๗๔๐.๑๘					๗,๖๑๓.๐๓
๒๘									๒,๙๖๕.๘๕					๒,๙๖๕.๘๕
ผลรวมทั้งหมด	๒๓,๔๐๓.๖๔	๑๒,๖๒๗.๗๒	๒,๗๘๙.๐๗	๗,๓๔๖.๒๐	๑๔,๒๔๘.๑๖	๒๙,๒๓๙.๕๑	๔๒,๐๙๙.๙๓	๙,๙๖๑.๕๐	๕๘,๙๗๑.๖๐	๑๑,๑๒๐.๑๑	๑๐,๖๓๙.๔๘	๕๐,๕๗๑.๑๘	๓๘,๒๙๙.๗๗	๓๑๑,๓๑๗.๘๗

ที่มา: กรมพัฒนาที่ดิน, พ.ศ. ๒๕๖๓



ภาพที่ ๕ แสดงกลุ่มชุดดินของอำเภอท่าม่วง จังหวัดกาญจนบุรี
(ที่มา : กรมพัฒนาที่ดิน, พ.ศ. ๒๕๖๓)

๓ สภาพภูมิอากาศ

๓.๑ สภาพภูมิอากาศ

ลักษณะภูมิอากาศของอำเภอท่าม่วง มีลักษณะภูมิอากาศแบบฝนเมืองร้อนเฉพาะฤดู (Tropical - Savannah) “ W “ ตามระบบ KOPPEN คือมีอากาศแห้งแล้งในช่วงฤดูหนาว มีฝนชุก และความชื้นสูง ช่วงฤดูฝน ลักษณะภูมิอากาศได้รับอิทธิพลจากลมมรสุมตะวันออกเฉียงเหนือ ทำให้อากาศหนาวเย็นและแห้งแล้ง และได้รับอิทธิพลจากลมมรสุมตะวันตกเฉียงใต้ทำให้มีฝนตกชุกและอากาศชุ่มชื้นสูง

๓.๒ ฤดูกาล ฤดูกาลแบ่งได้ ๓ ฤดู ได้แก่

ฤดูร้อน เริ่มตั้งแต่กลางเดือนกุมภาพันธ์ ถึงกลางเดือนพฤษภาคม ซึ่งเป็นช่วงที่ลมมรสุมตะวันออกเฉียงเหนือสิ้นสุดลง และลมฝ่ายใต้พัดมาปกคลุมพื้นที่แทน ทำให้อากาศร้อนอบอ้าวโดยทั่วไป และร้อนจัดในเดือนเมษายน

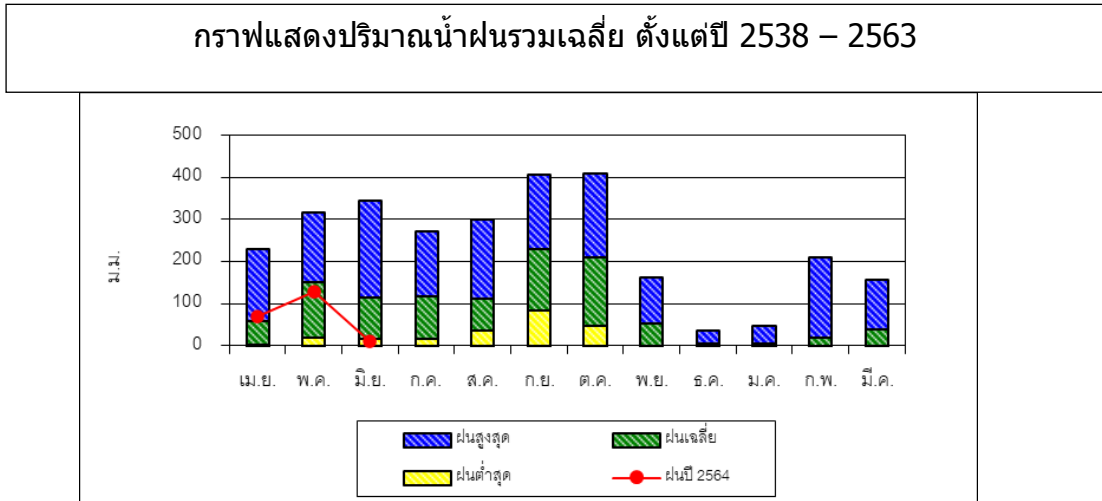
ฤดูฝน เริ่มต้นตั้งแต่กลางเดือนพฤษภาคม ถึงเดือนพฤศจิกายน เป็นช่วงที่ลมมรสุมตะวันตกเฉียงใต้พัดปกคลุมพื้นที่ทำให้มีฝนตกในช่วงเวลาดังกล่าว ซึ่งจะตกชุกมากในเดือนกันยายน

ฤดูหนาว เริ่มประมาณเดือนพฤศจิกายน ถึงกลางเดือนกุมภาพันธ์ ซึ่งเกิดจากลมมรสุมตะวันออกเฉียงเหนือ และความกดอากาศสูงจากประเทศจีนที่แผ่ปกคลุมพื้นที่ ทำให้อากาศมีความหนาวเย็นและแห้ง

๓.๓ ปริมาณน้ำฝน

อำเภอท่าม่วง มีปริมาณน้ำฝนเฉลี่ยปี ๒๕๓๘-๒๕๖๓ โดยมีปริมาณฝนเฉลี่ยต่อปีที่ ๙๒.๖ มิลลิเมตร ตกชุกในช่วงเดือนกันยายน-เดือนตุลาคม ของทุกปี มีปริมาณน้ำฝนที่ต่ำสุดในช่วงเดือนธันวาคม-

มกราคม โดยมีปริมาณ ๖.๐-๕.๗ มิลลิเมตร และมีปริมาณน้ำฝนที่สูงสุดในเดือน เดือนกันยายน-เดือน ตุลาคม โดยมีปริมาณ ๒๒๘.๑-๒๑๐.๓ มิลลิเมตร (ภาพที่ ๖)
๑.๓.๓ ปริมาณน้ำฝนของอำเภอดำรง



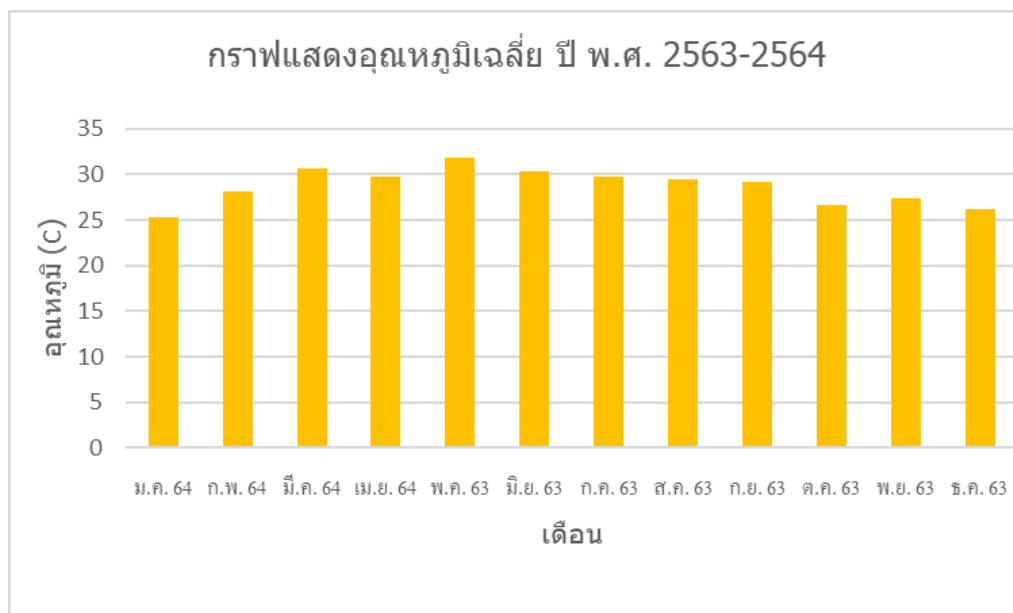
ภาพที่ ๖ แสดงปริมาณน้ำฝนเฉลี่ยในรอบ ๒๕ ปี ตั้งแต่ ปี ๒๕๓๘-๒๕๖๔
(ที่มา: ศูนย์อุทกวิทยาและบริหารน้ำภาคตะวันตก อ. ดำรง จ. กาญจนบุรี, ๒๕๖๔)
ตารางที่ ๕ แสดงข้อมูลปริมาณน้ำฝนเฉลี่ย ๒๕ ปี ตั้งแต่ปี ๒๕๓๘ - ๒๕๖๓

ที่	เดือน	ปริมาณน้ำฝนเฉลี่ย(มม.)
๑	มกราคม	๕.๗
๒	กุมภาพันธ์	๑๙.๒
๓	มีนาคม	๓๘.๔
๔	เมษายน	๕๘.๑
๕	พฤษภาคม	๑๕๐.๘
๖	มิถุนายน	๑๑๒.๙
๗	กรกฎาคม	๑๑๗.๓
๘	สิงหาคม	๑๑๑.๖
๙	กันยายน	๒๒๘.๑
๑๐	ตุลาคม	๒๑๐.๓
๑๑	พฤศจิกายน	๕๓.๖
๑๒	ธันวาคม	๖.๐
	รวม	๑,๑๑๒.๐
	เฉลี่ย/ปี	๙๒.๖

ที่มา : ศูนย์อุทกวิทยาและบริหารน้ำภาคตะวันตก อ. ดำรง จ. กาญจนบุรี, ๒๕๖๔
๓.๔ อุณหภูมิและความชื้นสัมพัทธ์

อำเภอดำรง มีปริมาณอุณหภูมิเฉลี่ยปี ๒๘.๗๒๕ โดยมีอุณหภูมิเฉลี่ยต่ำสุด ๒๕.๓ องศาเซลเซียส
อุณหภูมิสูงสุดเฉลี่ย ๓๑.๙ องศาเซลเซียส (ตารางที่ ๖)

* (ข้อมูลจากสถิติภูมิอากาศของสถานีตรวจวัดอากาศ จังหวัดกาญจนบุรี ปี ๒๕๖๑)



ภาพที่ ๗ แสดงค่าอุณหภูมิเฉลี่ยในรอบ ๓๐ ปี ตั้งแต่ ปี พ.ศ. ๒๕๕๙ - ๒๕๖๑
(ที่มา: กรมอุตุนิยมวิทยา, ๒๕๖๑)

ตารางที่ ๖ แสดงข้อมูลอุณหภูมิเฉลี่ยอำเภอ ท่าวุ้ง ปี พ.ศ. ๒๕๖๓-๒๕๖๔

เดือน	อุณหภูมิต่ำสุด	อุณหภูมิสูงสุด	อุณหภูมิเฉลี่ย
มกราคม ๒๕๖๔	๑๓.๔	๓๕.๕	๒๕.๓
กุมภาพันธ์ ๒๕๖๔	๑๘.๒	๓๙.๓	๒๘.๒
มีนาคม ๒๕๖๔	๒๑.๐	๓๙.๕	๓๐.๖
เมษายน ๒๕๖๔	๒๑.๕	๓๘.๔	๒๙.๗
พฤษภาคม ๒๕๖๓	๒๐.๕	๓๘.๕	๓๐.๔
มิถุนายน ๒๕๖๓	๒๑.๕	๓๘.๒	๓๐.๑
กรกฎาคม ๒๕๖๓	๒๒.๕	๓๙.๕	๒๙.๐
สิงหาคม ๒๕๖๓	๒๒.๕	๓๗.๕	๒๙.๕
กันยายน ๒๕๖๓	๒๑.๕	๓๖.๓	๒๘.๑
ตุลาคม ๒๕๖๓	๒๐.๕	๓๖.๐	๒๗.๙
พฤศจิกายน ๒๕๖๓	๑๘.๙	๓๕.๘	๒๗.๖
ธันวาคม ๒๕๖๓	๑๕.๓	๓๔.๐	๒๕.๗

ที่มา: <http://www.e-report.energy.go.th/weather.html>, พ.ศ. ๒๕๖๔

๔ เส้นทางคมนาคม

๔.๑ เส้นทางคมนาคมระหว่างตำบล

อำเภอท่าวุ้ง มีการเดินทางระหว่างตำบลและหมู่บ้าน โดยใช้เส้นทางหมวดทางหลวง ๓๒๓, ๓๐๘๔, ๓๕๔๘, ๓๔๙๒ และ ๓๒๐๙ เป็นเส้นทางในเชื่อมต่อขนส่งผลผลิตทางการเกษตร (ภาพที่ ๘)

แผนที่แสดงเส้นทางคมนาคมระหว่างตำบล อำเภอท่าม่วง จังหวัดกาญจนบุรี



ภาพที่ ๘ เส้นทางคมนาคมระหว่างตำบล อำเภอ
(ที่มา : สำนักงานเกษตรอำเภอท่าม่วง ,พ.ศ. ๒๕๖๔)

๔.๒ ถนนหลวงเชื่อมต่อระหว่างภาค/จังหวัด/อำเภอ

การคมนาคมติดต่อระหว่างจังหวัดและอำเภอ สามารถเดินทางได้หลายเส้นทาง โดยมีรายละเอียด ดังนี้ (ภาพที่ ๘)

ทางรถไฟ มีทางรถไฟผ่านพื้นที่อำเภอท่าม่วง แต่ไม่มีสถานีจอดในพื้นที่

ทางรถยนต์ สามารถเดินทางได้สะดวก คือ

สถานีขนส่งผู้โดยสาร จำนวน ๑ สถานี มีสายเดินรถประจำทางระหว่างอำเภอ/จังหวัด ได้แก่ สถานีขนส่งผู้โดยสารจังหวัดกาญจนบุรี - โรงเรียนวัดท่าล้อ

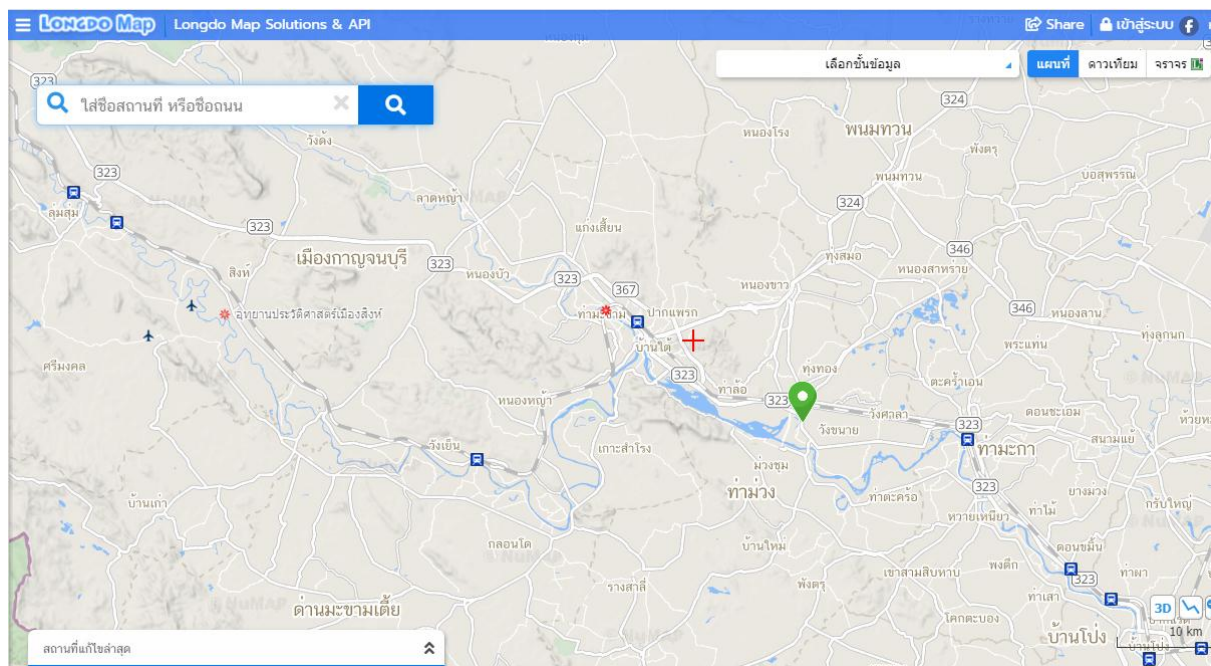
ทางหลวงแผ่นดิน ดังนี้

- ทางหลวงหมายเลข ๓๒๓ เส้นทางเริ่มต้นจากถนนเพชรเกษม ผ่านจังหวัดราชบุรี จังหวัดกาญจนบุรี เชื่อมต่อกับประเทศพม่า ที่ด่านเจดีย์สามองค์ ระยะทางรวม ๒๘๗.๑๖๗ กิโลเมตร

- ทางหลวงแผ่นดินหมายเลข ๓๖๗ หรือ ทางเลี้ยวเมืองกาญจนบุรี เริ่มตั้งแต่สามแยกท่าล้อ ในอำเภอท่าม่วง จังหวัดกาญจนบุรี สิ้นสุดที่สี่แยกแก่งเสี้ยน ในอำเภอเมือง จังหวัดกาญจนบุรี เพื่อใช้เป็นเส้นทางมุ่งหน้าไปยังอำเภอทองผาภูมิ อำเภอสังขละบุรี และพรมแดนพม่าที่ช่องผ่านแดนบ้านพุน้ำร้อน โดยไม่ต้องเข้าตัวเมืองที่มีการจราจรหนาแน่น รวมระยะทางทั้งหมด ๑๓.๑๕๔ กิโลเมตร

- ทางหลวงพิเศษหมายเลข ๘๑ เป็นโครงการทางหลวงพิเศษระหว่างเมืองที่กำลังก่อสร้าง มีเส้นทางเชื่อมต่อจังหวัดนนทบุรีกับจังหวัดทางภาคตะวันตก โครงการนี้เริ่มก่อสร้างช่วงตั้งแต่อำเภอบางใหญ่ จังหวัดนนทบุรี จนถึงอำเภอดำม่วง จังหวัดกาญจนบุรี ระยะทางประมาณ ๙๖ กิโลเมตร

แผนที่แสดงเส้นทางคมนาคม อำเภอดำม่วง จังหวัด กาญจนบุรี



ภาพที่ ๙ แผนที่แสดงเส้นทางคมนาคม อำเภอดำม่วง จังหวัดกาญจนบุรี

(ที่มา: <https://map.longdo.com/p/A๑๐๓๑๖๕๕๙/?locale=th>, พ.ศ. ๒๕๖๔)

๕ แหล่งน้ำและระบบชลประทาน

อำเภอดำม่วง เป็นพื้นที่ ที่มีแหล่งน้ำธรรมชาติที่สำคัญ ๆ หลายแห่ง ดังนี้

๕.๑ แหล่งน้ำธรรมชาติ แม่น้ำ ลำคลอง หนอง บึง (ภาพที่ ๑๐)

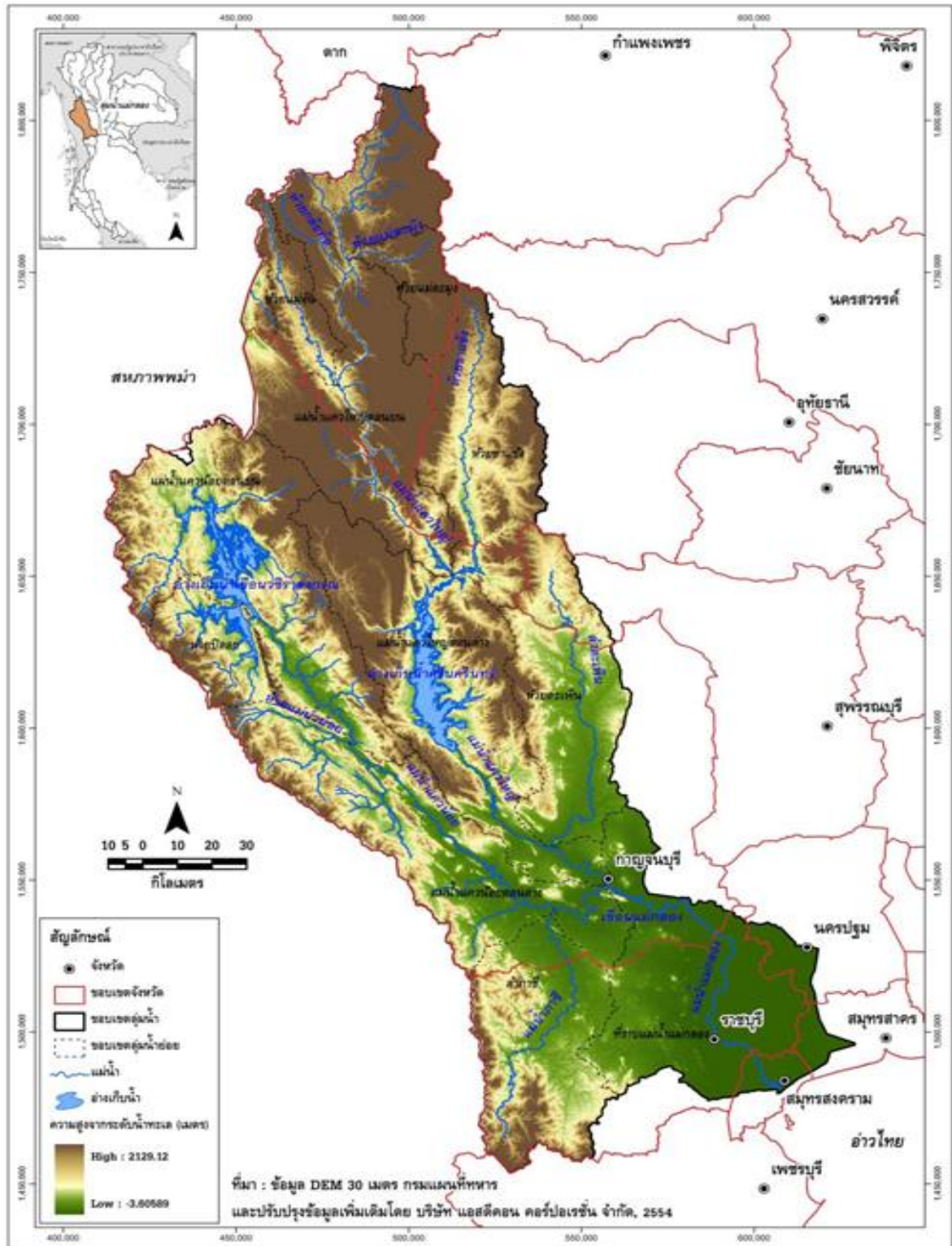
พื้นที่อำเภอดำม่วง มีแม่น้ำสำคัญไหลผ่าน คือ แม่น้ำแม่กลอง ไหลจากจังหวัดกาญจนบุรีผ่านตำบลเขาน้อย, ตำบลม่วงชุม, ตำบลบ้านใหม่, ตำบลวังขนาย, ตำบลท่าตะคร้อ, ตำบลวังศาลา

๕.๒ แหล่งน้ำที่สร้างขึ้นที่สำคัญ (โครงการชลประทาน) ได้แก่

๕.๒.๑ โครงการส่งน้ำและบำรุงรักษาท่ามะกา รับผิดชอบส่งน้ำในพื้นที่ตำบลเขาน้อย, ตำบลม่วงชุม, ตำบลพังตรุ, ตำบลบ้านใหม่, ตำบลท่าตะคร้อ รวมพื้นที่การเกษตร ๓๔,๒๔๑ ไร่

๕.๒.๒ โครงการส่งน้ำและบำรุงรักษาพนมทวน รับผิดชอบส่งน้ำในพื้นที่ตำบลทุ่งทอง, ตำบลวังศาลา, ตำบลวังขนาย, ตำบลหนองขาว รวมพื้นที่การเกษตร ๓๗,๑๗๒ ไร่

แผนที่แสดงแหล่งน้ำ อำเภอต่อม่วง จังหวัดกาญจนบุรี



ภาพที่ ๑๐ แหล่งน้ำธรรมชาติอำเภอต่อม่วง (ที่มา: สำนักงานทรัพยากรน้ำภาค ๗, ๒๕๖๔)

๖ สภาพเศรษฐกิจและสังคม

๖.๑ โครงสร้างทางเศรษฐกิจที่สำคัญ

ประชากรอำเภอท่าม่วง. ประชากรมีอาชีพหลักคือ เกษตรกร มีพื้นที่การเกษตร ๘๐,๖๓๙.๗๓ไร่ (ร้อยละ ๒๑.๑๑ ของพื้นที่อำเภอ) โดยอยู่พื้นที่ในและนอกเขตชลประทานทั้งหมด (ที่มา:รายงานทะเบียนเกษตรกร พ.ศ.๒๕๖๔) โดยมีรายละเอียด ดังนี้

ตารางที่ ๗ ข้อมูลพืชเศรษฐกิจอำเภอท่าม่วง ปี ๒๕๖๔

ตำบล	พื้นที่ทั้งหมด (ไร่)	พื้นที่ทางการเกษตร (ไร่)							
		ข้าวนาปี	อ้อยโรงงาน	มันสำปะหลัง	ยางพารา	ไม้ผล	พืชผัก	พืชอื่นๆ	รวม
ท่าม่วง	๘,๒๔๑.๗๘	๐	๙๐.๗๙	๐	๐	๕๑.๖๓	๒๘๑.๐๕	๒๕.๕๔	๙๖.๑๙
วังขนาย	๑๑,๘๗๕.๐๐	๐	๔๗๓.๒๙	๐	๐	๒๓๕.๖๓	๑,๒๙๔.๑๕	๑๗๐.๕	๙๐๖.๕๙
วังศาลา	๒๔,๐๗๘.๐๐	๑,๗๓๖.๔๓	๑,๒๖๘.๘๔	๐	๐	๒๐๖.๙๑	๑,๗๑๕.๕๙	๒๓๕.๑๖	๓,๖๕๘.๒๔
ท่าล้อ	๑๖,๙๕๔.๐๒	๖๑๘.๒๕	๘๒.๕	๘.๕	๐	๓๙๙.๑	๖๘๔.๔๓	๒๒	๑,๓๗๒.๐๓
หนองขาว	๓๙,๔๖๘.๗๕	๑๗,๙๙๑.๒๒	๒๐๗.๙๕	๓,๑๓๗.๕๑	๐	๗๓.๘๓	๑๒๗.๗๕	๔๘.๖๓	๒๑,๔๔๕.๕๓
ทุ่งทอง	๑๕,๘๕๐.๐๐	๑,๒๑๒.๕๑	๙๑๒.๖๕	๕.๕	๐	๒๔๙.๒๘	๑,๔๐๒.๗๑	๕๖.๑๕	๒,๗๙๐.๔๕
เขาน้อย	๔๔,๙๗๑.๐๐	๒,๐๙๙.๙๗	๑,๕๐๖.๔๘	๔๘๔.๗๙	๐	๒๓๘.๒๕	๑,๑๘๓.๐๔	๘๔	๓,๔๘๙.๙๔
ม่วงชุม	๑๗,๒๐๐.๐๐	๓,๑๖๒.๙๓	๒๙.๗๕	๓๓.๕	๐	๑๐๗	๓๔๑.๕๑	๖๔.๒๕	๓,๔๑๓.๑๖
บ้านใหม่	๔๖,๕๗๘.๗๐	๖,๙๔๗.๘๘	๑,๖๑๓.๒๓	๓๗๓.๓๒	๒.๗๕	๑๘๘.๒๗	๑,๔๒๖.๐๘	๑๔๙.๖๗	๘,๔๕๔.๘๙
พังตรุ	๔๗,๙๕๒.๐๐	๕,๐๐๐.๖๗	๒,๗๙๙.๓๒	๑,๕๐๘.๑๕	๑๑๒.๕	๔๒๓.๘๕	๓๖๐.๒๕	๓๘๔.๑๓	๘,๔๙๐.๑๕
ท่าตะคร้อ	๑๕,๓๕๐.๐๐	๔,๔๒๔.๙๕	๔๖๖.๙๘	๓.๑๔	๐	๔๐๘.๗๓	๖๔๐.๑	๘๒.๑๕	๔,๙๙๔.๕
รางสาลี	๔๕,๓๑๒.๐๐	๔,๗๐๓.๗๖	๘,๓๓๘.๐๓	๔,๔๘๘.๒๔		๗๘๑.๒๒	๕๓๐.๙๕	๒๘๘.๑๖	๑๓,๘๙๕.๒๘
หนองตากยา	๔๘,๐๒๕.๐๐	๑๓๓.๕	๖,๘๘๒.๗๕	๘,๐๔๘.๐๔	๓๑๙.๔๗	๖๑๓.๕๔	๗๗๙.๘๓	๔๕๕.๘๓	๗,๖๔๒.๗๘
พื้นที่รวม	๓๘๑,๘๕๖.๒๕	๔๘,๐๓๒.๐๗	๒๔,๖๗๒.๕๖	๑๘,๐๙๐.๖๙	๔๓๔.๗๒	๓,๙๗๗.๒๔	๑๐,๗๖๗.๔๔	๒,๐๕๖.๑๗	๘๐,๖๓๙.๗๓

๑) กลุ่มพัฒนาและส่งเสริมด้านเกษตร

เกษตรกรส่วนใหญ่จะมีการประกอบอาชีพด้านการเกษตรที่มีความหลากหลายอาชีพ การใช้แรงงานในการประกอบอาชีพการเกษตรจึงมีความแตกต่างกันอย่างเห็นได้ชัด ซึ่งสามารถจำแนกออกเป็นกลุ่มอาชีพหลักที่สำคัญดังนี้

- ๑) เกิดกลุ่มแม่บ้านเกษตรกรในอำเภอ จำนวน ๔ กลุ่ม
 ๒) เกิดกลุ่มยุวเกษตรกรในอำเภอ จำนวน ๗ กลุ่ม
 ๓) เกิดกลุ่มส่งเสริมอาชีพในอำเภอ จำนวน ๑๖ กลุ่ม
 ๔) เกิดกลุ่มวิสาหกิจชุมชนในอำเภอ จำนวน ๗๐ กลุ่ม

ตารางที่ ๘ ข้อมูลด้านปศุสัตว์

ตำบล	เกษตรกรผู้เลี้ยงสัตว์รวม (ราย)	โคเนื้อ (ตัว)	โคนม (ตัว)	กระบือ (ตัว)	สุกร (ตัว)	ไก่ (ตัว)	เป็ด (ตัว)	แพะ (ตัว)	แกะ (ตัว)
ท่าม่วง	๕๙	๓๕๐	๐	๑๑	๐	๒,๕๔๓	๗๖	๑๔๑	๐
วังขนาย	๖๐	๑๒๖	๑๓๗	๒๓	๘	๒,๐๖๕	๒๐๘	๑๒๕	๐
วังศาลา	๓๐๐	๑,๑๘๙	๗๘๑	๒	๑๔๘	๓๙๗,๓๐๔	๙๐	๑๕๖	๔
ท่าล้อ	๑๑๙	๑,๕๕๐	๘๑	๐	๐	๒,๗๓๒	๑๘	๒๘๓	๐
หนองขาว	๕๐๐	๖,๓๕๙	๐	๑๗	๕๔	๕,๓๕๒	๑๐๙	๑,๖๒๕	๔๓
ทุ่งทอง	๔๑๙	๑,๘๑๔	๑๗	๒	๑,๔๗๒	๔๐๕,๘๒๒	๔๑๖	๔๐๙	๕๔
เขาน้อย	๒๗๙	๒,๕๙๕	๖๖	๐	๐	๓,๗๒๖	๓๒	๖๐๙	๐
ม่วงชุม	๙๐	๙๑๕	๐	๐	๐	๖๖,๙๔๔	๑๒	๔๐	๐
บ้านใหม่	๓๗๗	๑,๗๘๒	๕๓๓	๒๓	๑,๖๐๒	๗๑๕,๗๘๗	๔๖	๖๔๘	๑๕
พังตรุ	๑๖๓	๑,๑๓๘	๓๕๘	๘	๖๐,๐๐๐	๗๔,๘๙๔	๑๕,๐๕๗	๒๖๓	๑๐
ท่าตะคร้อ	๑๙๙	๕๓๓	๖๙๖	๑๑	๗๑๗	๑๕,๘๗๓	๕๓	๑๘๑	๐
รางสาลี	๒๒๑	๑,๐๖๓	๕๘	๑๕๓	๓,๕๓๖	๓๘๖,๗๙๙	๖๗	๔๔๒	๐
หนองตากยา	๒๑๔	๘๐๓	๑๔๓	๘	๔๐,๘๐๗	๔๕๒,๓๗๓	๙๔	๓๒๕	๐
รวมทั้งหมด	๓,๐๐๐	๒๐,๒๑๗	๒,๘๗๐	๒๕๘	๑๐๘,๓๔๔	๒,๕๓๒,๒๑๔	๑๖,๒๗๘	๕,๒๔๗	๑๒๖

ที่มา : สำนักงานปศุสัตว์อำเภอท่าม่วง , ก.ค. พ.ศ. ๒๕๖๕

- โรงงานผลิตอาหารสัตว์ -ไม่มี-

- โรงงานฆ่าสัตว์ปีกมาตรฐาน -ไม่มี-

- ฟาร์มเลี้ยงสัตว์ขนาดใหญ่ จำนวน ๓ ฟาร์ม คือ

➤ ฟาร์มไก่เนื้อ จำนวน ๒ ฟาร์ม

๑. ชื่อฟาร์ม บริษัทนิยามทรัพย์ ที่ตั้ง ๕๖ หมู่ ๗ ตำบลบ้านใหม่ อำเภอท่าม่วง จังหวัดกาญจนบุรี
๒. บริษัท มิตรธรรม ที่ตั้ง ๒๒/๒ หมู่ ๓ ตำบลหนองตากยา อำเภอท่าม่วง จังหวัดกาญจนบุรี

➤ ฟาร์มสุกร จำนวน ๑ ฟาร์ม

๑. บริษัท อินเทคค์ ที่ตั้ง ๗๗/๗ หมู่ ๗ ตำบลพังตรุ อำเภอท่าม่วง จังหวัดกาญจนบุรี

ตารางที่ ๙ ข้อมูลด้านประมง แสดงจำนวนผู้เพาะเลี้ยงสัตว์น้ำ(ถ้ามี)

ตำบล	เกษตรกรรวม (ราย)	กึ่งทะเล	กึ่งน้ำจืด	ปลาทะเล	ปลาน้ำจืด	สัตว์น้ำสวยงาม	สัตว์น้ำอื่นๆ
ท่าม่วง	๐	๐	๐	๐	๐	๐	๐
วังขนาย	๓	๐	๐	๐	๒	๑	๐
วังศาลา	๑๒	๐	๐	๐	๔	๑	๗
ท่าล้อ	๒๒	๐	๐	๐	๒๐	๒	๐
หนองขาว	๕๐	๐	๐	๐	๕๐	๐	๐
ทุ่งทอง	๓	๐	๐	๐	๒	๐	๑
เขาน้อย	๒๑	๐	๐	๐	๑๖	๒	๓
ม่วงชุม	๓๘	๐	๐	๐	๑๑	๒๗	๐
บ้านใหม่	๙๐	๐	๐	๐	๘๘	๐	๒
พังตรุ	๑๒	๐	๐	๐	๑๐	๐	๒
ท่าตะคร้อ	๓	๐	๐	๐	๑	๒	๐
รางสาลี	๙๓	๐	๐	๐	๙๓	๐	๐
หนองตากยา	๗๙	๐	๐	๐	๗๗	๑	๑
รวมทั้งหมด	๔๒๖	๐	๐	๐	๓๗๔	๓๖	๑๖

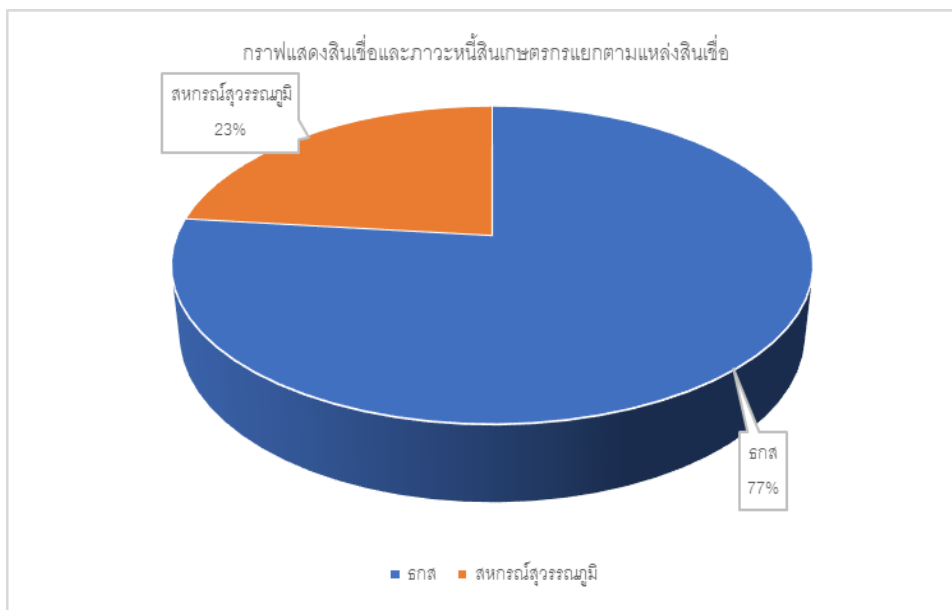
ที่มา : สำนักงานประมงอำเภอท่าม่วง,พ.ศ. ๒๕๖๔

๒) รายได้ รายจ่ายของครัวเรือนเกษตรกร

รายได้ของประชากรของอำเภอท่าม่วงส่วนใหญ่มาจากการรับจ้างในโรงงานอุตสาหกรรม รองลงมาเป็นรายได้จากภาคการเกษตรซึ่งมีรายได้ครัวเรือนเฉลี่ย ๒๕๒,๖๐๑ บาท/ปี และรายได้เฉลี่ยต่อบุคคล ๗๗,๓๘๓ บาท/ปี เกษตรกรมีรายได้ไม่แน่นอนทั้งนี้เนื่องจากราคาผลผลิตทางการเกษตรมีความผันผวน รายจ่ายส่วนใหญ่เป็นการใช้จ่ายเพื่อการอุปโภคบริโภคที่จำเป็น รองลงมาจะเป็นรายจ่ายสำหรับต้นทุนการผลิต การอุปโภคบริโภคที่ไม่จำเป็น ชำระหนี้สิน โดยมีรายจ่ายเฉลี่ยต่อครัวเรือน ๑๖๙,๓๔๖ บาท/ปี รายจ่ายเฉลี่ยต่อบุคคล ๕๑,๘๗๙ บาท/ปี (สำนักงานพัฒนาชุมชนอำเภอท่าม่วง ข้อมูลความจำเป็นพื้นฐาน ปี ๒๕๖๒)

๓) สินเชื่อและภาวะหนี้สินของเกษตรกร

อำเภอท่าม่วง มีเกษตรกร ที่เป็นลูกค้าสินเชื่อ ธนาคารเพื่อการเกษตรและสหกรณ์การเกษตร (ธกส.) ที่มีสภาพบัญชีเคลื่อนไหวในปี ๒๕๖๔ จำนวน ๓,๓๗๒ ราย (ธนาคารเพื่อการเกษตรและสหกรณ์การเกษตร, ๒๕๖๔) และเป็นเกษตรกรกลุ่มลูกค้าสหกรณ์ จำนวน ๑,๐๒๐ ราย ซึ่งเป็นเกษตรกร ตำบลทุ่งทองและตำบลหนองขาว ที่ไม่เข้าชื้อนกับลูกค้าสินเชื่อของ ธกส. (สหกรณ์สุวรรณภูมิ ตำบลหนองขาว, ๒๕๖๔)



ภาพที่ ๑๑ แสดงสินเชื่อและภาวะหนี้สินของเกษตรกรอำเภอท่าม่วง จังหวัดกาญจนบุรี (ที่มา: ธนาคารเพื่อการเกษตรและสหกรณ์การเกษตร , สหกรณ์สุวรรณภูมิ ตำบลหนองขาว พ.ศ.๒๕๖๔)

๖.๒ ผลิตภัณฑ์มวลรวมของจังหวัดกาญจนบุรี /ผลิตภัณฑ์มวลรวมเฉลี่ยต่อหัว

ผลิตภัณฑ์มวลรวมจังหวัด (Gross Provincial Product : GPP) ณ ราคาประจำปี ในปี พ.ศ. ๒๕๖๓ เท่ากับ ๑๐๒,๘๕๗ ล้านบาท เทียบกับปีที่แล้ว (ปี ๒๕๖๒) มีมูลค่า เท่ากับ ๑๐๘,๓๕๙ ล้านบาท ลดลง ๕,๕๐๒ ล้านบาท

ผลิตภัณฑ์มวลรวมเฉลี่ยต่อหัว (Per Capita GPP) ณ ราคาประจำปี ในปี พ.ศ. ๒๕๖๓ มีรายได้ต่อคนต่อปี เท่ากับ ๑๒๓,๖๗๙ บาท ลดลงจากปีที่แล้ว (ปี ๒๕๖๒) ที่มีรายได้ต่อคนต่อปี เท่ากับ ๑๘๐,๕๐๙ บาท จำนวน ๕๖,๘๓๐ บาท

ตารางที่ ๑๐ แสดงผลิตภัณฑ์มวลรวมจังหวัดกาญจนบุรี ณ ราคาคงที่ ปี พ.ศ. ๒๕๕๙-๒๕๖๓

(ล้านบาท) รายการ	ปี พ.ศ.				
	๒๕๕๙	๒๕๖๐	๒๕๖๑	๒๕๖๒	๒๕๖๓
ภาคเกษตร	๒๐,๒๙๓	๒๑,๔๘๕	๒๕,๒๐๐	๒๔,๕๖๓	๒๒,๗๖๘
ภาคบริการ	๔๔,๕๔๖	๔๗,๒๔๓	๕๒,๐๔๐	๕๔,๐๐๑	๕๒,๓๙๔
ภาคอุตสาหกรรม	๒๘,๘๙๕	๒๘,๘๓๖	๓๐,๗๘๗	๒๙,๗๙๔	๒๗,๖๙๕
ผลิตภัณฑ์มวลรวมจังหวัด	๙๓,๗๓๔	๙๗,๕๖๔	๑๐๘,๐๒๘	๑๐๘,๓๕๙	๑๐๒,๘๕๗
ผลิตภัณฑ์มวลรวมจังหวัดต่อหัว (บาท)	๑๑๔,๐๘๙	๑๑๘,๒๔๖	๑๓๐,๓๗๑	๑๓๐,๕๐๙	๑๒๓,๖๗๙
จำนวนประชากร (๑,๐๐๐ คน)	๘๒๒	๘๒๕	๘๒๙	๘๓๐	๘๓๒

ที่มา: สำนักงานจังหวัดกาญจนบุรี, พ.ศ. ๒๕๖๕

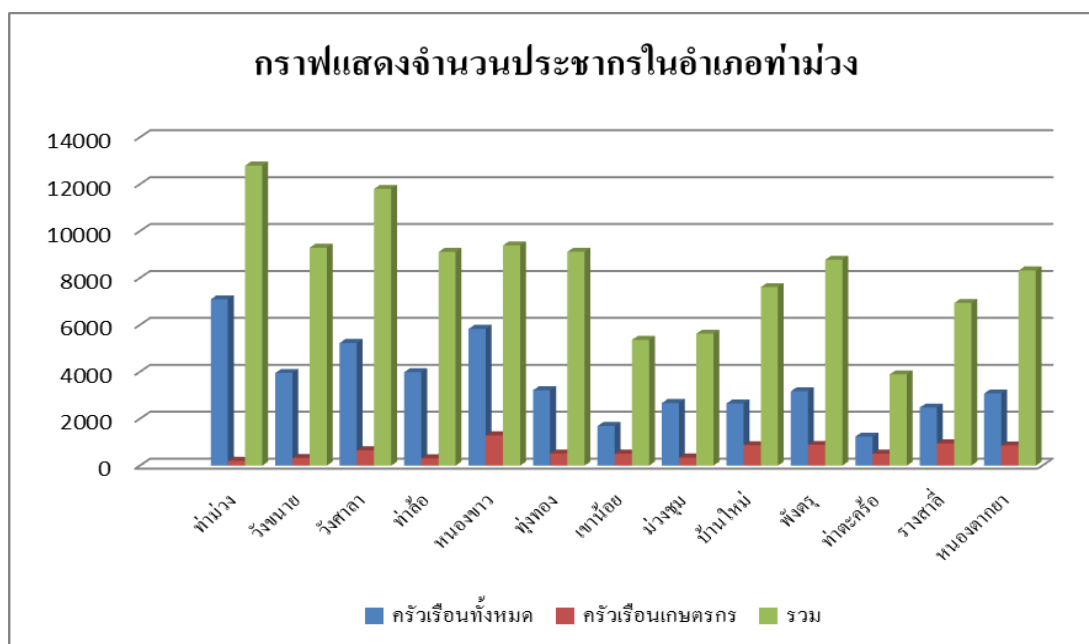
๖.๓ จำนวนครัวเรือน

อำเภอท่าม่วง มีประชากรทั้งสิ้น ๙๙,๕๒๕ คน จำนวนครัวเรือน ๓๖,๒๔๒ ครัวเรือน แบ่งเป็นชาย ๔๕,๓๑๗ คน หญิง ๔๙,๙๖๑ คน ประชากรส่วนใหญ่ของอำเภอนับถือศาสนา พุทธ มีรายละเอียดแยกเป็นตำบล ดังนี้

ตารางที่ ๑๑ ตารางแสดงจำนวนประชากรในอำเภอท่าม่วง

ที่	ตำบล	ครัวเรือนทั้งหมด	ครัวเรือนเกษตรกร	ประชากร		
				ชาย	หญิง	รวม
๑	ท่าม่วง	๗,๐๙๐	๒๐๑	๕,๙๑๐	๖,๘๘๓	๑๒,๗๙๓
๒	วังขนาย	๓,๙๔๗	๓๒๕	๔,๔๓๙	๔,๘๕๓	๙,๒๙๒
๓	วังศาลา	๕,๒๒๙	๖๕๒	๕,๗๑๐	๖,๐๙๐	๑๑,๘๐๐
๔	ท่าล้อ	๓,๙๘๕	๓๐๘	๔,๓๐๒	๔,๘๐๙	๙,๑๑๑
๕	หนองขาว	๕,๘๓๒	๑,๒๘๙	๔,๕๔๙	๔,๙๐๔	๙,๔๕๓
๖	ทุ่งทอง	๓,๒๑๓	๕๑๕	๔,๓๓๒	๔,๗๘๗	๙,๑๑๙
๗	เขาน้อย	๑,๖๘๗	๕๑๑	๒,๖๑๑	๒,๗๔๗	๕,๓๕๘
๘	ม่วงชุม	๒,๖๗๒	๓๔๓	๒,๖๗๕	๒,๙๔๙	๕,๖๒๔
๙	บ้านใหม่	๒,๖๔๗	๘๗๒	๓,๗๒๕	๓,๘๘๖	๗,๖๑๑
๑๐	พังตรู	๓,๑๗๓	๘๘๓	๔,๓๒๗	๔,๕๕๐	๘,๗๗๗
๑๑	ท่าตะคร้อ	๑,๒๓๗	๕๑๒	๑,๘๕๘	๒,๐๓๕	๓,๘๙๓
๑๒	รางสาตี	๒,๔๗๒	๙๔๘	๓,๔๐๐	๓,๕๓๕	๖,๙๓๕
๑๓	หนองตากยา	๓,๐๗๗	๘๕๙	๔,๑๑๐	๔,๒๑๐	๘,๓๒๐
รวม		๔๖,๒๖๑	๘,๒๑๘	๕๑,๘๘๘	๕๖,๑๓๘	๑๐๘,๐๒๖

ที่มา : สำนักทะเบียนอำเภอท่าม่วง, พ.ศ. ๒๕๖๕



ภาพที่ ๑๒ แสดงจำนวนประชากร ครัวเรือน และครัวเรือนเกษตรกร อำเภอท่าม่วง จังหวัดกาญจนบุรี (ที่มา : สำนักทะเบียนอำเภอท่าม่วง, พ.ศ.๒๕๖๕)

๖.๔ การศึกษา

อำเภอท่าม่วง มีสถานศึกษา หรือโรงเรียนทั้งสิ้น ๘๔ แห่ง แยกออกเป็น

๑. โรงเรียนอนุบาล-ประถมศึกษา ในสังกัดสำนักงานเขตพื้นที่การศึกษาประถมศึกษากาญจนบุรี เขต ๑ จำนวน ๓๑ แห่ง คือ

- ๑.๑. โรงเรียนบ้านถ้ำ
- ๑.๒. โรงเรียนบ้านดอนคราม
- ๑.๓. โรงเรียนบ้านห้วยน้ำโจน
- ๑.๔. โรงเรียนวัดท่าตะคร้อ
- ๑.๕. โรงเรียนวัดศรีโลหะราษฎร์บำรุง
- ๑.๖. โรงเรียนอนุบาลท่าม่วง
- ๑.๗. โรงเรียนวัดท่าล้อ
- ๑.๘. โรงเรียนวัดศรีสุวรรณาราม
- ๑.๙. โรงเรียนบ้านหนองมงคล
- ๑.๑๐. โรงเรียนบ้านหนองน้ำขุ่น
- ๑.๑๑. โรงเรียนบ้านใหม่(จินาภักดีวิทยา)
- ๑.๑๒. โรงเรียนบ้านสระเศรษฐี
- ๑.๑๓. โรงเรียนวัดลำสำรอง
- ๑.๑๔. โรงเรียนบ้านรางสะเดา
- ๑.๑๕. โรงเรียนตลาดสำรอง
- ๑.๑๖. โรงเรียนบ้านห้วยไร่
- ๑.๑๗. โรงเรียนวัดม่วงชุม
- ๑.๑๘. โรงเรียนบ้านรางสาตี
- ๑.๑๙. โรงเรียนวัดสระกลอยสามัคคีธรรม
- ๑.๒๐. โรงเรียนบ้านมะกอกหมู(บุญศิริวิทยา)
- ๑.๒๑. โรงเรียนวัดวังนายทายการาม
- ๑.๒๒. โรงเรียนบ้านหนองตาบ่ง
- ๑.๒๓. โรงเรียนวัดโพธิ์ศรีสุขาราม
- ๑.๒๔. โรงเรียนบ้านรางจิก
- ๑.๒๕. โรงเรียนวัดอินทาราม
- ๑.๒๖. โรงเรียนบ้านห้วยตลุง
- ๑.๒๗. โรงเรียนวัดหนองตะครอง
- ๑.๒๘. โรงเรียนบ้านโกรกตารอด
- ๑.๒๙. โรงเรียนติศกุล
- ๑.๓๐. โรงเรียนบ้านหนองอีเห็น
- ๑.๓๑. โรงเรียนจำรูญเนติศาสตร์

๒. โรงเรียนอนุบาล-มัธยมศึกษา ในสังกัดสำนักงานเขตพื้นที่การศึกษาประถมศึกษากาญจนบุรี เขต ๑ จำนวน ๑๑ แห่ง คือ

- ๒.๑. โรงเรียนวัดหนองตะโก

- ๒.๒. โรงเรียนเขาดินวิทยาการ
 - ๒.๓. โรงเรียนวัดกว้างทองราษฎร์บูรณะ
 - ๒.๔. โรงเรียนวัดหนองพังตรู
 - ๒.๕. โรงเรียนบ้านหนองเป็ด
 - ๒.๖. โรงเรียนวัดชุกฟ้า
 - ๒.๗. โรงเรียนวัดขุนไทยธาราราม
 - ๒.๘. โรงเรียนวัดวังศาลา
 - ๒.๙. โรงเรียนวัดหนองเสือ
 - ๒.๑๐. โรงเรียนบ้านหนองสะแก
 - ๒.๑๑. โรงเรียนบ้านหนองสองห้อง
 - ๓. วิทยาลัย จำนวน ๒ แห่ง ได้แก่
 - ๓.๑. วิทยาลัยการอาชีพกาญจนบุรี
 - ๓.๒. วิทยาลัยเทคโนโลยีบริหารธุรกิจกาญจนบุรี
 - ๔. สำนักงานส่งเสริมการศึกษานอกระบบและการศึกษาตามอัธยาศัย (กศน.) จำนวน ๑๓ แห่ง
 - ๕. ศูนย์พัฒนาเด็กเล็ก จำนวน ๒๗ แห่ง
- ๖.๕ การสาธารณสุข

๑. สถานบริการและหน่วยงานสาธารณสุข

๑.๑ สถานบริการและหน่วยงานสาธารณสุขของรัฐ ประกอบด้วย

๑.๑.๑ สถานบริการ สังกัดกระทรวงสาธารณสุข ได้แก่

๑) โรงพยาบาลของรัฐ ๑ แห่ง

๒) โรงพยาบาลส่งเสริมสุขภาพประจำตำบล ๑๓ แห่ง

๑.๒ สถานบริการสาธารณสุขเอกชน ประกอบด้วย

๑.๒.๑ คลินิกแพทย์ ๓๘ แห่ง

๑.๒.๒ คลินิกพยาบาล ๘ แห่ง

๑.๒.๓ ร้านขายยาแผนปัจจุบัน ๒๓ แห่ง

๑.๒.๔ ร้านขายยาแผนโบราณ ๘ แห่ง

๑.๒.๕ ร้านขายยาแผนปัจจุบันเฉพาะยาบรรจสุเสร็จสำหรับสัตว์ ๓ แห่ง

๑.๓ จำนวนบุคลากรทางการแพทย์

๑.๓.๑ แพทย์ จำนวน ๑๘ คน

๖.๖ ประเพณีและวัฒนธรรม

๑. การนับถือศาสนา

ประชาชนส่วนใหญ่นับถือศาสนาพุทธ ประมาณ ๘๐% และ ศาสนาอื่นๆ ประมาณ ๒๐%

๒. วัฒนธรรมท้องถิ่นที่สำคัญ

วัฒนธรรมท้องถิ่นส่วนใหญ่ของประชากรในอำเภอท่าม่วง จะเหมือนกับวัฒนธรรมทางภาคกลาง ทั่วๆไป ได้แก่ ประเพณีการทำบุญในวาระต่างๆ อันได้แก่ วันเข้าพรรษา ออกพรรษา วันขึ้นปีใหม่ วันสงกรานต์ วันลอยกระทง เป็นต้น รวมถึงฤดูเทศกาลต่างๆ เช่น เทศกาลกินเจ ประชาชนส่วนใหญ่มักให้ความสำคัญกับ ประเพณีและวัฒนธรรมเหล่านี้

๗ การใช้ประโยชน์ที่ดิน อำเภอกำแพง จังหวัดกาญจนบุรี

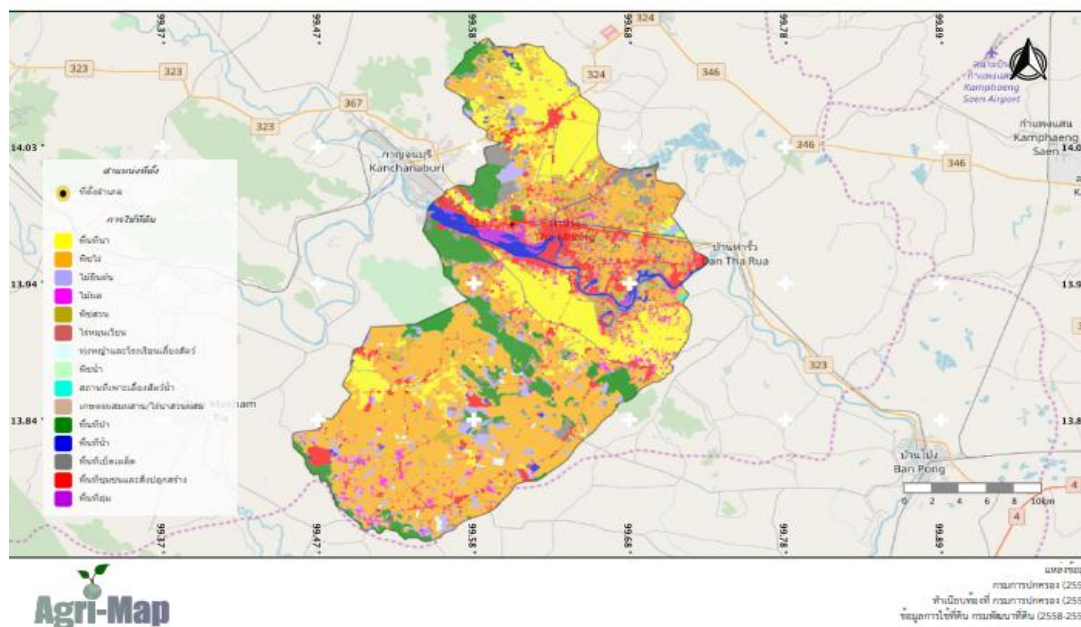
อำเภอกำแพง มีการใช้ประโยชน์ที่ดินส่วนใหญ่เป็นพื้นที่ไร่ จำนวน ๑๔๐,๔๙๕ ไร่ ร้อยละ ๓๘.๙๐ รองลงมาคือ พื้นที่นา จำนวน ๖๔,๖๙๔ ไร่ ร้อยละ ๑๗.๙ และพื้นที่ชุมชนและสิ่งปลูกสร้าง จำนวน ๓๗,๘๓๓ ไร่ ร้อยละ ๑๐.๔๗

ตารางที่ ๑๒ แสดงการใช้ประโยชน์ที่ดิน อำเภอกำแพง จังหวัดกาญจนบุรี

ประเภท	เนื้อที่ (ไร่)	ร้อยละ
พื้นที่ป่า	๓๓,๓๒๔	๙.๒๒
พืชไร่	๑๔๐,๔๙๕	๓๘.๙
ไม้ยืนต้น	๑๕,๔๘๔	๔.๒๘
ไม้ผล	๑๑,๒๔๔	๓.๑๑
พืชสวน	๒๔,๔๔๘	๖.๗๖
พื้นที่นา	๖๔,๖๙๔	๑๗.๙๑
สถานที่เพาะเลี้ยงสัตว์น้ำ	๔๑๓	๐.๑๑
ทุ่งหญ้าและโรงเลี้ยงสัตว์	๑,๖๖๗	๐.๔๖
พื้นที่ลุ่ม	๑,๘๒๗	๐.๕
พื้นที่น้ำ	๑๓,๖๐๒	๓.๗๖
พื้นที่ชุมชนและสิ่งปลูกสร้าง	๓๗,๘๓๓	๑๐.๔๗
พื้นที่เบ็ดเตล็ด	๑๖,๑๐๘	๔.๕๖

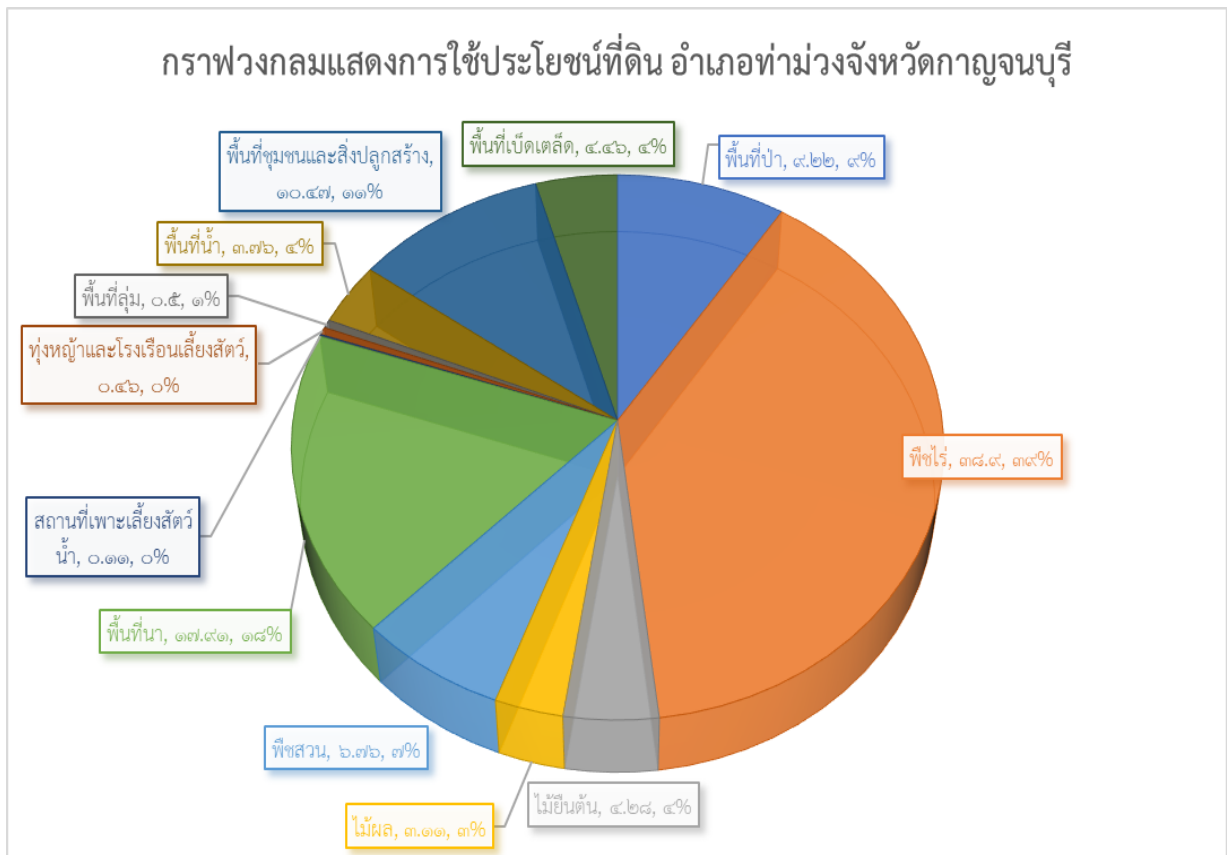
(ที่มา: <http://agri-map-online.moac.go.th/>, พ.ศ. ๒๕๖๔)

แผนที่แสดงการใช้ประโยชน์ที่ดิน อำเภอกำแพง จังหวัดกาญจนบุรี



ภาพที่ ๑๓ แผนที่แสดงการใช้ประโยชน์ที่ดิน อำเภอกำแพง จังหวัดกาญจนบุรี

(ที่มา: <http://agri-map-online.moac.go.th/>, พ.ศ. ๒๕๖๔)



ภาพที่ ๑๔ กราฟแสดงประเภทการใช้ประโยชน์ที่ดิน อำเภอท่าม่วง จังหวัดกาญจนบุรี
 (ที่มา: <http://agri-map-online.moac.go.th/>, พ.ศ. ๒๕๖๔)

๘ ข้อมูลด้านการเกษตรที่สำคัญ/พืชเศรษฐกิจที่สำคัญ

อำเภอท่าม่วง มีพื้นที่ปลูกพืชเศรษฐกิจหลัก ได้แก่ ข้าว มีพื้นที่ปลูกมากจำนวน ๔๘,๐๓๒.๐๗ ไร่ รองลงมาคือ อ้อยโรงงาน มีพื้นที่ปลูกจำนวน ๒๔,๖๗๒.๕๖ ไร่ และ มันสำปะหลัง มีพื้นที่ปลูกจำนวน ๑๘,๐๙๐.๖๙ ไร่ ตามลำดับ นอกจากนี้ยังมีพื้นที่ปลูก พืชผัก ๑๐,๗๖๗.๔๔ ไร่ ข้าวโพดเลี้ยงสัตว์ ๒๓๕.๗๕ ไร่ สับปะรด ๑๓๖ ไร่ และ ลำไย ๔๘.๙๙ ไร่

ตารางที่ ๑๓ แสดงข้อมูลการปลูกพืชเศรษฐกิจที่สำคัญของอำเภอท่าม่วง .จังหวัดกาญจนบุรี

ตำบล	พื้นที่ทั้งหมด (ไร่)	ข้าว (ไร่)	อ้อยโรงงาน (ไร่)	มันสำปะหลัง (ไร่)	พืชผัก (ไร่)	ข้าวโพด เลี้ยงสัตว์ (ไร่)	ลำไย (ไร่)	สับปะรด (ไร่)	รวมพื้นที่ การเกษตรทั้งหมด
ท่าม่วง	๙,๒๓๑.๐๐	๐	๙๐.๗๙	๐	๒๘๑.๐๕	๐.๐๐	๐.๑๓		๒๗๘.๖๒
วังขนาย	๑๑,๘๗๕.๐๐	๐	๔๗๓.๒๙	๐	๑,๒๙๔.๑๕	๐.๐๐	๔.๐๐		๒,๓๗๒.๓๐
วังศาลา	๒๔,๓๗๕.๐๐	๑,๗๓๖.๔๓	๑,๒๖๘.๘๔	๐	๑,๗๑๕.๕๙	๐.๐๐	๗.๐๐		๘,๗๐๕.๘๖
ท่าล้อ	๑๗,๒๕๐.๐๐	๖๑๘.๒๕	๘๒.๕	๘.๕	๖๘๔.๔๓	๒.๐๐	๑.๘๙		๑,๖๓๘.๒๔
หนองขาว	๓๙,๔๖๘.๗๕	๑๗,๙๙๑.๒๒	๒๐๗.๙๕	๓,๑๓๗.๕๑	๑๒๗.๗๕	๐.๐๐	๐.๐๐		๒๑,๗๘๐.๒๕
ทุ่งทอง	๑๖,๑๔๖.๐๐	๑,๒๑๒.๕๑	๙๑๒.๖๕	๕.๕	๑,๔๐๒.๗๑	๐.๐๐	๐.๐๐		๖,๑๒๒.๗๑
เขาน้อย	๔๕,๒๖๗.๐๐	๒,๐๙๙.๙๗	๑,๕๐๖.๔๘	๔๘๔.๗๙	๑,๑๘๓.๐๔	๑๕.๗๕	๒.๕๐		๔,๘๐๙.๐๕
ม่วงชุม	๑๗,๕๐๐.๐๐	๓,๑๖๒.๙๓	๒๙.๗๕	๓๓.๕	๓๔๑.๕๑	๐.๐๐	๐.๐๐		๓,๙๖๗.๐๑
บ้านใหม่	๔๖,๘๗๕.๐๐	๖,๙๔๗.๘๘	๑,๖๑๓.๒๓	๓๗๓.๓๒	๑,๔๒๖.๐๘	๖.๗๕	๔.๐๐		๑๑,๑๔๕.๘๓
พังตรุ	๔๗,๙๕๒.๐๐	๕,๐๐๐.๖๗	๒,๗๙๙.๓๒	๑,๕๐๘.๑๕	๓๖๐.๒๕	๐.๐๐	๑๒.๐๐		๑๖,๖๖๐.๕๐
ท่าตะคร้อ	๑๕,๖๕๑.๐๐	๔,๔๒๔.๙๕	๔๖๖.๙๘	๓.๑๔	๖๔๐.๑	๒.๐๐	๑๓.๔๘		๖,๐๔๖.๐๘
รางสาลี	๔๕,๓๑๒.๐๐	๔,๗๐๓.๗๖	๘,๓๓๘.๐๓	๔,๔๘๘.๒๔	๕๓๐.๙๕	๑๓๖.๒๕	๑.๐๐		๒๙,๒๘๖.๗๐
หนองตากยา	๔๘,๐๒๕.๐๐	๑๓๓.๕	๖,๘๘๒.๗๕	๘,๐๔๘.๐๔	๗๗๙.๘๓	๗๓.๐๐	๓.๐๐	๑๓๖.๐๐	๒๗,๙๙๑.๕๘
รวม	๓๘๔,๙๒๗.๗๕	๔๘,๐๓๒.๐๗	๒๔,๖๗๒.๕๖	๑๘,๐๙๐.๖๙	๑๐,๗๖๗.๔๔	๒๓๕.๗๕	๔๘.๙๙	๑๓๖.๐๐	๑๔๐,๕๕๖.๖๙

ที่มา : รายงานทะเบียนเกษตรกร, พ.ศ. ๒๕๖๔



ภาพที่ ๑๕ แสดงข้อมูลการปลูกพืชเศรษฐกิจที่สำคัญ อำเภอท่าม่วง จังหวัดกาญจนบุรี
(ที่มา : รายงานทะเบียนเกษตรกร, พ.ศ. ๒๕๖๔)

๙ องค์กรและสถาบันต่าง ๆ

อำเภอท่าม่วง มีกลุ่มสถาบันเกษตรกร กลุ่มอาชีพการเกษตร ซึ่งได้รับการสนับสนุนงบประมาณจากหน่วยงานราชการ หลายกลุ่ม กลุ่มอาชีพการเกษตร กลุ่มแม่บ้านเกษตรกร ได้รับการสนับสนุนจากองค์การบริหารส่วนท้องถิ่น มีกลุ่มต่างๆ ดังนี้

ตารางที่ ๑๔ รายชื่อกลุ่มผู้ผลิต และผู้ประกอบการ OTOP ที่ได้รับการลงทะเบียน

ที่	ชื่อกลุ่ม	ชื่อประธานกลุ่ม/เจ้าของกิจการ	ชื่อผลิตภัณฑ์	สถานที่ตั้ง		
				เลขที่	หมู่ที่	ตำบล
๑	กลุ่มแม่บ้านเกษตรกรชุมชนน้ำท่าม่วง	นางสาว ศุภัทศิริจินดา เข้มศรี	ขนมจีนอบแห้ง	๒๒๑/๑	-	ท่าม่วง
			พิมเสนน้ำ อารยา	๖๔๖/	-	ท่าม่วง
๒	นางนภา ทองสุทธา	นาง นภา ทองสุทธา	คุณนภาแชมพูสมุนไพร	๗๕๐/๔๘	-	ท่าม่วง
			ยาเม็ดบรรเทาโรคผิวหนังทวารมอสุทธ์	๗๕๐/๔๘	-	ท่าม่วง
			ยาเม็ดลูกกลอนมอสุทธ์	๗๕๐/๔๘	-	ท่าม่วง
			ยาผงสำหรับดองเหล้ามอสุทธ์	๗๕๐/๔๘	-	ท่าม่วง
			ยาแก้ไอมะกรูดคุณนภา	๗๕๐/๔๘	-	ท่าม่วง
			ยาอมสมุนไพร ๕ รส คุณนภา	๗๕๐/๔๘	-	ท่าม่วง
			น้ำมันไพลหอม ผสมสารสกัดลองกานอยด์ คุณนภา	๗๕๐/๔๘	-	ท่าม่วง
			คุณนภาแป้งฝุ่นสมุนไพร	๗๕๐/๔๘	-	ท่าม่วง
			คุณนภา Silky Hair Coat Natural Herb	๗๕๐/๔๘	-	ท่าม่วง
			ยาหอมเนาวโกฐ	๗๕๐/๔๘	-	ท่าม่วง
			ยาตมส้มโอมีอ	๗๕๐/๔๘	-	ท่าม่วง
			ยาตมสมุนไพร	๗๕๐/๔๘	-	ท่าม่วง
			กระชายน้ำผึ้ง	๗๕๐/๔๘	-	ท่าม่วง

ที่	ชื่อกลุ่ม	ชื่อประธานกลุ่ม/เจ้าของกิจการ	ชื่อผลิตภัณฑ์	สถานที่ตั้ง		
				เลขที่	หมู่ที่	ตำบล
			บอระเพ็ดน้ำผึ้ง	๗๕๐/๔๘	-	ท่าม่วง
			มะระขี้นกน้ำผึ้ง	๗๕๐/๔๘	-	ท่าม่วง
			เกลือสปาสมุนไพร	๗๕๐/๔๘	-	ท่าม่วง
			ยาหม่องสมุนไพร	๗๕๐/๔๘	-	ท่าม่วง
			สบู่เหลวสมุนไพรทับทิม	๗๕๐/๔๘	-	ท่าม่วง
			สบู่เหลวสมุนไพรว่านหางจระเข้	๗๕๐/๔๘	-	ท่าม่วง
			ผลิตภัณฑ์ล้างจานสูตรมะกรูด	๗๕๐/๔๘	-	ท่าม่วง
			สเปรย์สมุนไพรตะไคร้หอม	๗๕๐/๔๘	-	ท่าม่วง
			แอปเปิ้ลไซเดอร์วินีก้า	๗๕๐/๔๘	-	ท่าม่วง
			ครีมบำรุงผมอัญชัญและทองพันชั่ง	๗๕๐/๔๘	-	ท่าม่วง
			สมุนไพรปิดผมขาว	๗๕๐/๔๘	-	ท่าม่วง
			แชมพูสมุนไพรสูตรว่านหางจระเข้	๗๕๐/๔๘	-	ท่าม่วง
			ครีมบำรุงผมว่านหางจระเข้และมะกรูด	๗๕๐/๔๘	-	ท่าม่วง
๓	นางสาวนภัสสรณ์ เมฆจันทร์ฉาย	นางสาว นภัสสรณ์ เมฆจันทร์ฉาย	น้ำพริกเผายำ	๑๐๗๘/๒๔	-	ท่าม่วง
			น้ำปลาทานทรงเครื่อง	๑๐๗๘/๒๔	-	ท่าม่วง
๔	วิสาหกิจชุมชนฟักข้าวพูลเพิ่ม	นาย กณพ เฉยสะอาด	สบู่ฟักข้าวแก๊กแคร์	๑๑๐๒	๔	ท่าม่วง

ที่	ชื่อกลุ่ม	ชื่อประธานกลุ่ม/เจ้าของกิจการ	ชื่อผลิตภัณฑ์	สถานที่ตั้ง		
				เลขที่	หมู่ที่	ตำบล
			แชมพูฟักข้าวแก๊กแคร์	๑๑๐๒	๔	ท่าม่วง
			สบู่เหลวฟักข้าวแก๊กแคร์	๑๑๐๒	๔	ท่าม่วง
			ครีมทาผิวฟักข้าวแก๊กแคร์	๑๑๐๒	๔	ท่าม่วง
			สบู่ใบฟักข้าวแก๊กแคร์	๑๑๐๒	๔	ท่าม่วง
๕	บ้านกุลา (ชวนชิม)	นางสาว อัญญารินทร์ อัครกาญจน์สิริ	ข้าวคลุกกะปิ	๑๑๐๒	๔	ท่าม่วง
			ข้าวคลุกกะปิ	๑๑๐๒	๔	ท่าม่วง
๖	มะตูมเชื่อมเจี๊อ	นาง สุพิชญา พุกษ์ประมุข	มะตูมเชื่อมเจี๊อ	๑๕๐/๒๙	๑	ท่าม่วง
๗	กล้วยเดี่ยวคั่วไก่ ราดหน้าอากง	นางสาวเปรมฤดี กังวาท	กล้วยเดี่ยวคั่วไก่โขบ	๓๓๗	-	ท่าม่วง
๘	ขนมหวานบ้านมณีวงศ์	นางสาว ดวงรัตน์ มณีวงศ์	ขนมฝิงโบราณ	๔๕	๑	ท่าม่วง
			ขนมสัมปันนีอ่อน	๔๕	๑	ท่าม่วง
๙	กลุ่มพัฒนาอาชีพบ้านวังขนาย	นาง สราญรัตน์ คงใจ	กระเป่าสะพาย	๓๙/๓	-	วังขนาย
			ตะกร้าทำบุญ	๓๙/๓	-	วังขนาย
			ตะกร้าไม่มีหู	๓๙/๓	-	วังขนาย
			งูดูด	๓๙/๓	-	วังขนาย
๑๐	บ้านขนมสกุลทิพย์ กะหรี่ปั๊	นาย ศรชัย ทิพปราสัย	ขนมกะหรี่ปั๊	๒/๒๙๗	-	วังขนาย

ที่	ชื่อกลุ่ม	ชื่อประธานกลุ่ม/เจ้าของกิจการ	ชื่อผลิตภัณฑ์	สถานที่ตั้ง		
				เลขที่	หมู่ที่	ตำบล
			ขนมเปี๊ยะ	๒/๒๙๗	-	วังขนาย
			ขนมโรตีสีกรอบ	๒/๒๙๗	-	วังขนาย
๑๑	กลุ่มพัฒนาอาชีพบ้านศาลเจ้าโพรงไม้	นาง ลัดดา พูลผล	ยาหม่องสมุนไพรเสลดพังพอน	๖๓/๕	-	วังขนาย
๑๒	ขนมบ้านคุณยาย	นาง ยลรดา วาราชนนท์	กล้วยหอมฉาบ	๒๐๓/๑	๖	วังขนาย
๑๓	OTOP บ้านริมน้ำ	นาง รุจี เอี่ยมสอาด	กล้วยฉาบ	๕๙/๑	๗	วังขนาย
๑๔	ชมรมคนพิการตำบลวังขนาย	นางสาว ธิดา เอี่ยมสอาด	กระเป๋าพลาสติก	เทศบาล ตำบลวัง ขนาย	-	วังขนาย
			พรมเช็ดเท้า	เทศบาล ตำบลวัง ขนาย	-	วังขนาย
			เปลญวน	เทศบาล ตำบลวัง ขนาย	-	วังขนาย
๑๕	Herb For Life (สมุนไพรเพื่อชีวิต)	นาย พิสิทธิ์ ศรีจันทพงษ์	เครื่องดื่มโสม	๒๖๙	-	วังขนาย
			ชาโสมเก๋ากี้	๒๖๙	-	วังขนาย
			ชาคুমธาตุ	๒๖๙	-	วังขนาย

ที่	ชื่อกลุ่ม	ชื่อประธานกลุ่ม/เจ้าของกิจการ	ชื่อผลิตภัณฑ์	สถานที่ตั้ง		
				เลขที่	หมู่ที่	ตำบล
			ลิปบาล์มไขผึ้งบริสุทธิ์	๒๖๙	-	วังขนาย
			สบู่สมุนไพรเสาวรศ	๒๖๙	-	วังขนาย
๑๖	OTOP บ้านริมน้ำ	นาง รุจี เอี่ยมสอาด	น้ำสมุนไพร	๕๙/๑	๗	วังขนาย
			น้ำปรุงบ้านริมน้ำ	๕๙/๑	๗	วังขนาย
๑๗	กลุ่มพัฒนาอาชีพบ้านทุ่งทอง	นางสาว ภัทรกมล จรุงรัตน์	กระเป๋าทู	๗๐/๒	-	วังศาลา
			ตะกร้าทำบุญทู	๗๐/๒	-	วังศาลา
			ถาดผลไม้ทู	๗๐/๒	-	วังศาลา
			กล่องทิวทู	๗๐/๒	-	วังศาลา
๑๘	บ้านเสาวรศ by สมพร	นางสาว ศิริวรรณ ศิริวเสรี	สบู่กลีเซอรีนเสาวรศผสมน้ำผึ้ง	๑๒/๒	-	วังศาลา
			สบู่กลีเซอรีนฟักข้าวผสมน้ำผึ้ง	๑๒/๒	-	วังศาลา
			สบู่ธรรมชาติสูตรสครับผิวจากเมล็ดเสาวรศ	๑๒/๒	-	วังศาลา
			สบู่ธรรมชาติสูตรสครับผิวจากเมล็ดฟักข้าว	๑๒/๒	-	วังศาลา
			ครีมอาบน้ำเสาวรศ	๑๒/๒	-	วังศาลา
			ครีมอาบน้ำฟักข้าว	๑๒/๒	-	วังศาลา
			แชมพูสระผมสมุนไพรฟักข้าว	๑๒/๒	-	วังศาลา
๑๙	เกษตรกรบ้านวังทอง	นาง สุภัชญา แม้นมาลัย	ข้าวหอมมะลิแดงแท้ ๑๐๐%	๔๘/๑	-	วังศาลา

ที่	ชื่อกลุ่ม	ชื่อประธานกลุ่ม/เจ้าของกิจการ	ชื่อผลิตภัณฑ์	สถานที่ตั้ง		
				เลขที่	หมู่ที่	ตำบล
			ข้าวหอมปทุมแท้ ๑๐๐%	๔๘/๑	-	วังศาลา
			ข้าวกล้องหอมปทุมแท้ ๑๐๐%	๔๘/๑	-	วังศาลา
๒๐	เกษตรกรบ้านวังทอง	นาง สุภัชชา แม้นมาลัย	ข้าวกล้องไรซ์เบอร์รี่ ๑๐๐%	๔๘/๑	-	วังศาลา
๒๑	วังกาญจน์สมุนไพรม	นางสาว ดวงดาว เห็นสว่าง	ครีมส้นเท้าแตกตรากล้วยหอม	๑	๘	วังศาลา
			ยาหม่องตราไทยไท	๑	๘	วังศาลา
			ยาหม่องเขียวตราจระเข้เหรียญทอง	๑	๘	วังศาลา
๒๒	วังกาญจน์ฟู้ด	นาย สุทินทร์ เห็นสว่าง	หมูสวรรค์เส้นตราอ้อยสวรรค์	๑๔๐/๑	๘	วังศาลา
			เนื้อจระเข้อบพริกไทยดำตราไกรทอง	๑๔๐/๑	๘	วังศาลา
			มะม่วงอบแห้งตราแมงโก้ฟรุ๊ตตี้	๑๔๐/๑	๘	วังศาลา
๒๓	ลูกซุบ (ล้านแม่ประนอม)	นางสาว ทศนียา ชื่นเจริญ	ลูกซุบ	๕๐/๑	-	วังศาลา
			แชมพูสมุนไพรม	๑๕๙/๕	-	วังศาลา
			อายเจลสมุนไพรม	๑๕๙/๕	-	วังศาลา
			โทนเนอร์น้ำกุหลาบ	๑๕๙/๕	-	วังศาลา
			สบู่สมุนไพรมะเขมเทศ	๑๕๙/๕	-	วังศาลา
๒๔	น้ำจิ้มเป็นเอก	นางสาว วิไลลักษณ์ วงษ์อัยรา	น้ำจิ้มสุกี้ปั้งย่างรสไทยแซบนิ้ว	๓๔๕/๒	-	วังศาลา
			น้ำจิ้มสุกี้ปั้งย่างรสแซบอินเตอร์	๓๔๕/๒	-	วังศาลา

ที่	ชื่อกลุ่ม	ชื่อประธานกลุ่ม/เจ้าของกิจการ	ชื่อผลิตภัณฑ์	สถานที่ตั้ง		
				เลขที่	หมู่ที่	ตำบล
๒๕	เทียนหอมของพ่อ	นาง วรณา เห็นสว่าง	ขนมเทียน	๔๗/๓	-	วังศาลา
๒๖	กลุ่มแปรรูปผลผลิตทางการเกษตรบ้านหอมทอง	นาง สมศรี กลิ่นน้อม	กล้วยหอมทองทอดกรอบ	๗๙/๙	-	วังศาลา
๒๗	นางธนาภา มีจักร	นาง ธนาภา มีจักร	กากหมูโบราณ	๒/๕๖	-	วังศาลา
๒๘	นายนันทิภาคย์ ฤทธิขจรไชย	นาย นันทิภาคย์ ฤทธิขจรไชย	จี่นิล	๑๐๐/๑๓	-	ท่าลื้อ
			จี่พลอย	๑๐๐/๑๓	-	ท่าลื้อ
			จี่นิลและพลอยสี	๑๐๐/๑๓	-	ท่าลื้อ
			ต่างหูเงิน	๑๐๐/๑๓	-	ท่าลื้อ
			ต่างหูพลอย	๑๐๐/๑๓	-	ท่าลื้อ
			ชุดนพเก้า	๑๐๐/๑๓	-	ท่าลื้อ
			สร้อยนิลงานร้อย	๑๐๐/๑๓	-	ท่าลื้อ
			สร้อยคอพลอย	๑๐๐/๑๓	-	ท่าลื้อ
			สร้อยนิลเข้าตัวเรือนเงิน	๑๐๐/๑๓	-	ท่าลื้อ
			เลสนิล	๑๐๐/๑๓	-	ท่าลื้อ
			เลสพลอย	๑๐๐/๑๓	-	ท่าลื้อ
			กำไลนิลและกำไลพลอยสี	๑๐๐/๑๓	-	ท่าลื้อ

ที่	ชื่อกลุ่ม	ชื่อประธานกลุ่ม/เจ้าของกิจการ	ชื่อผลิตภัณฑ์	สถานที่ตั้ง		
				เลขที่	หมู่ที่	ตำบล
			กำไลพลอย	๑๐๐/๑๓	-	ท่าลี่
			กำไลเงินผสมพลอย	๑๐๐/๑๓	-	ท่าลี่
			แหวนนิล	๑๐๐/๑๓	-	ท่าลี่
			แหวนพลอย	๑๐๐/๑๓	-	ท่าลี่
			แหวนเพชร	๑๐๐/๑๓	-	ท่าลี่
๒๙	หจก.ครัวไทยฟู๊ด	นาย ณ์ทพงศ์ กันแดง	น้ำแกงส้มปรุงสำเร็จ	๙๙/๒๒	-	ท่าลี่
๓๐	ฟาริตฟาร์ม	พ.ท.สมภพ สุนทรวิจิตร	นมแพะพาสเจอร์ไรส์	๓๒/๑๙	-	ท่าลี่
			สบู่นมแพะกลีเซอรีน	๓๒/๑๙	-	ท่าลี่
๓๑	ขนมปังห้าก้อนกับปลาสองตัวโฮมเมดเบเกอรี่	นาง นันทยา ไชยประภา	ขนมปัง BEETROOT	๕๗/๓๑	-	ท่าลี่
๓๒	ถั่วงอก	นาง ศิริจันทร์ ทองพูล	ขนมไข่	๓๐/๖	-	ท่าลี่
๓๓	ขนมไทยชาววัง	นางณัฐพิมล ปรีชาวาท	ขนมซอผกากรอง	๑๔๘/๑๕	-	ท่าลี่
			ขนมลูกเต๋า	๑๔๘/๑๕	-	ท่าลี่
			ขนมวุ้นโบราณ	๑๔๘/๑๕	-	ท่าลี่
			ขนมใส่ไส้เสวย	๑๔๘/๑๕	-	ท่าลี่
๓๔	กลุ่มมัดย้อมทอผ้าบ้านหนองขาว	นาง หมากบ บุญเฉลย	ผ้าขาวม้าร้อยสี	๗๙	-	หนองขาว

ที่	ชื่อกลุ่ม	ชื่อประธานกลุ่ม/เจ้าของกิจการ	ชื่อผลิตภัณฑ์	สถานที่ตั้ง		
				เลขที่	หมู่ที่	ตำบล
			เสื่อสุภาพบุรุษ	๗๙	-	หนองขาว
			เสื่อสุภาพสตรี	๗๙	-	หนองขาว
			กระเป๋าผ้าขาวม้า	๗๙	-	หนองขาว
			กระเป๋าเอนกประสงค์	๗๙	-	หนองขาว
			หมวกคลุมหน้า	๗๙	-	หนองขาว
			รองเท้าผ้าขาวม้า	๗๙	-	หนองขาว
			ตุ๊กตาผ้าขาวม้า	๗๙	-	หนองขาว
๓๕	นายภโวทัย โลกปัญญา	นาย ภโวทัย โลกปัญญา	ยาตมสมุนไพร อาจารย์หนู	๑๘๑/๑๐	-	หนองขาว
			น้ำมันสมุนไพร อาจารย์	๑๘๑/๑๐	-	หนองขาว
๓๖	ลูกสาวแม่กำป็น	นาย บำเพ็ญ โพธิ์เงิน	น้ำปรุงรสส้มตำ	๑๔๐/๑	-	หนองขาว
			หมูสวรรค์	๑๔๐/๑	-	หนองขาว
			หมูฝอย	๑๔๐/๑	-	หนองขาว
			น้ำปลาหวาน	๑๔๐/๑	-	หนองขาว
๓๗	กลุ่มสตรีสหกรณ์บ้านหนองขาว	นางสาว กิมจิ่ง ศิวางกูร	เสื่อคอกกระเช้า	๑๙๖/๕	-	หนองขาว
			เสื่อเข้ตผ้าขาวม้า	๑๙๖/๕	-	หนองขาว
			หมวกโม่่ง	๑๙๖/๕	-	หนองขาว

ที่	ชื่อกลุ่ม	ชื่อประธานกลุ่ม/เจ้าของกิจการ	ชื่อผลิตภัณฑ์	สถานที่ตั้ง		
				เลขที่	หมู่ที่	ตำบล
			ผ้าพื้นผ้าขาวม้า	๑๙๖/๕	-	หนองขาว
			ผ้าพื้นคอ	๑๙๖/๕	-	หนองขาว
			กล่องกระดาษทิชชู	๑๙๖/๕	-	หนองขาว
			ผ้าคลุมไหล่	๑๙๖/๕	-	หนองขาว
			ผ้าขาวม้าร้อยสี	๑๙๖/๕	-	หนองขาว
๓๘	ณัฐชาจิ๋วเวลรี่	นางสาว ณัฐชา หอมหวาน	สังวาลนิล	๑๘๑/๒	-	หนองขาว
			เข็มขัดนิล	๑๘๑/๒	-	หนองขาว
			สร้อยข้อมือนิล-พลอย	๑๘๑/๒	-	หนองขาว
			แหวนนิล-พลอย	๑๘๑/๒	-	หนองขาว
			เข็มกลัดติดเสื้อนิล-พลอย	๑๘๑/๒	-	หนองขาว
			ต่างหูนิล-พลอย	๑๘๑/๒	-	หนองขาว
			สร้อยคอนิล-พลอย	๑๘๑/๒	-	หนองขาว
			กำไลนิล-พลอย	๑๘๑/๒	-	หนองขาว
			ปลานิลสายงาม	๑๘๑/๒	๑๑	หนองขาว
			ไก่นิล	๑๘๑/๒	๑๑	หนองขาว
			พญานาคนิล	๑๘๑/๒	๑๑	หนองขาว

ที่	ชื่อกลุ่ม	ชื่อประธานกลุ่ม/เจ้าของกิจการ	ชื่อผลิตภัณฑ์	สถานที่ตั้ง		
				เลขที่	หมู่ที่	ตำบล
๓๙	กลุ่มผ้าทอมือบ้านหนองขาว	นางสาว อารีรัตน์ พงศตมิกุล	ผ้าขาวม้าร้อยสี	๑๐	-	หนองขาว
๔๐	บ้านเพลงผ้า	นาย อติศักดิ์ ฝอยทับทิม	ผ้าขาวม้า	๓๒/๑	-	หนองขาว
			เสื่อชาย-หญิง	๓๒/๑	-	หนองขาว
			เสื่อยัดปักชื่อ "หนองขาว" หรือ "Nongkhao"	๓๒/๑	-	หนองขาว
			ผ้าพันคอ	๓๒/๑	-	หนองขาว
			กระเป๋าทาหมากรุก	๓๒/๑	-	หนองขาว
๔๑	เจี้ยวหนองขาว	นาย วัฒนา เชียงทอง	ผ้าขาวม้า	๓๖/๕	-	หนองขาว
			เสื่อเชิต	๓๖/๕	-	หนองขาว
			ผ้ากันเปื้อน	๓๖/๕	-	หนองขาว
			หมวกโม่งคลุมหน้า	๓๖/๕	-	หนองขาว
			ย่าม	๓๖/๕	-	หนองขาว
๔๒	ขนมตาลคุณอู๋	นาง กันตินันท์ หนูเล็ก	ขนมตาล	๑๒๐/๑๓	๑๑	หนองขาว
๔๓	กลุ่มแปรรูปข้าวสารส้มมาชีพ	นางสาว กานชума แรงครุฑ	ข้าวสารตราดอกจิก	๒๘/๔	๑๓	หนองขาว
๔๔	ข้าวนาเรา	นาย ปรีชา อ่อนจันทร์	ข้าวหอมปทุม	-	๑๑	หนองขาว
			ข้าวหอมมะลิ	-	๑๑	หนองขาว
			ข้าวหอมซ้อมมือ	-	๑๑	หนองขาว

ที่	ชื่อกลุ่ม	ชื่อประธานกลุ่ม/เจ้าของกิจการ	ชื่อผลิตภัณฑ์	สถานที่ตั้ง		
				เลขที่	หมู่ที่	ตำบล
๔๕	กลุ่มทอผ้าและแปรรูปผลิตภัณฑ์ตำบลหนองขาว	นาง หนูเล็ก อ่อนพูล	ผ้าขาวม้า	ศูนย์พัฒนาผู้สูงอายุ ผู้พิการ และผู้ด้อยโอกาส	-	หนองขาว
๔๖	กลุ่มส่งเสริมการทอผ้าและแปรรูปผ้าขาวม้า ๑๐๐ สี	นางสาว ปาริสรา เอกจิต	ผ้าขาวม้า	๙๘/๒	๔	หนองขาว
			หมวกไหม้	๙๘/๒	๔	หนองขาว
			ย่ามใส่ของ	๙๘/๒	๔	หนองขาว
๔๗	กลุ่มวิสาหกิจชุมชนเกษตรกรหนองขาวก้าวหน้า	นาง ลำพันธ์ ครูทอง	ขนมกระยาสารท	๙	๗	หนองขาว
			ร่มผ้าทอ	๙	๗	หนองขาว
			หมูแดดเดียว	๙	๗	หนองขาว
			ข้าวสาร	๙	๗	หนองขาว
๔๘	กลุ่มน้ำพริกแกงส้มมาซีฟ	นาง ทองมัน ทองแท้	น้ำพริกแกงเผ็ด	๗-ม.ค.	๙	หนองขาว
๔๙	กลุ่มทอผ้าโรงเรียนหนองขาวโกวิทพิทยาคม	นาง นพวรรณ ใจจง	ผ้าขาวม้า	๑๘๐	๑	หนองขาว
			ผ้าเช็ดหน้า	๑๘๐	๑	หนองขาว

ที่	ชื่อกลุ่ม	ชื่อประธานกลุ่ม/เจ้าของกิจการ	ชื่อผลิตภัณฑ์	สถานที่ตั้ง		
				เลขที่	หมู่ที่	ตำบล
๕๐	กลุ่มน้ำตาลสดบ้านหนองขาว	นาง เฉลียว สุขกลม	น้ำตาลสด	๑๐๐	๒	หนองขาว
			เต้าตาลสด	๑๐๐	๒	หนองขาว
๕๑	บ้านนายฮ้อยสันติ	นาย วิโรจน์ กระจ่าง	ไข่เค็ม	๑๕๐/๒	๖	หนองขาว
๕๒	ไร่วรรณยาพงษ์	นาง จรรยา บุบผา	แย้มมะนาว	๓๘/๙	๗	หนองขาว
			น้ำข้าวโพด	๓๘/๙	๗	หนองขาว
			น้ำมะนาว	๓๘/๙	๗	หนองขาว
			น้ำลูกหม่อน	๓๘/๙	๗	หนองขาว
			น้ำแก๊กฮวย	๓๘/๙	๗	หนองขาว
			น้ำมะตูม	๓๘/๙	๗	หนองขาว
			น้ำเงาะก้วย	๓๘/๙	๗	หนองขาว
			น้ำตาลสด	๓๘/๙	๗	หนองขาว
			น้ำมะพร้าว	๓๘/๙	๗	หนองขาว
			น้ำใบเตย	๓๘/๙	๗	หนองขาว
			มะนาวกระจก	๓๘/๙	๗	หนองขาว
			น้ำอ้อยดำ	๓๘/๙	๗	หนองขาว
			น้ำว่านหางจระเข้	๓๘/๙	๗	หนองขาว

ที่	ชื่อกลุ่ม	ชื่อประธานกลุ่ม/เจ้าของกิจการ	ชื่อผลิตภัณฑ์	สถานที่ตั้ง		
				เลขที่	หมู่ที่	ตำบล
			น้ำกระชาย	๓๘/๙	๗	หนองขาว
๕๓	ร้านโชคกิตติผ้าขาวม้าหนองขาว	นางสาว นันทิมา เชียงทอง	ผ้าขาวม้า	๔/๑	๕	หนองขาว
			ผ้าตัดเสื่อลายผ้าขาวม้า	๔/๑	๕	หนองขาว
			โสร่งผ้าทอมือ	๔/๑	๕	หนองขาว
			ผ้าถุงทอมือ	๔/๑	๕	หนองขาว
			หมวกโม่ผ้าขาวม้าร้อยสี	๔/๑	๕	หนองขาว
			หมวกผ้าขาวม้าร้อยสี	๔/๑	๕	หนองขาว
			ผ้าพันคอผ้าขาวม้าร้อยสี	๔/๑	๕	หนองขาว
			รองเท้ายัดผ้าขาวม้าร้อยสี	๔/๑	๕	หนองขาว
			ร่มลายผ้าขาวม้าร้อยสี	๔/๑	๕	หนองขาว
			พัดผ้าขาวม้าร้อยสี	๔/๑	๕	หนองขาว
			ผ้าขาวม้า (ลายตาจ๊ก)	๔/๑	๕	หนองขาว
			ผ้ากันเปื้อนผ้าขาวม้าร้อยสี	๔/๑	๕	หนองขาว
			กระเป๋าผ้าขาวม้าร้อยสี	๔/๑	๕	หนองขาว
			กระเป๋าสะพายผ้าขาวม้าร้อยสี	๔/๑	๕	หนองขาว

ที่	ชื่อกลุ่ม	ชื่อประธานกลุ่ม/เจ้าของกิจการ	ชื่อผลิตภัณฑ์	สถานที่ตั้ง		
				เลขที่	หมู่ที่	ตำบล
			กระเป๋าทรงหยดน้ำ	๔/๑	๕	หนองขาว
			กระเป๋าชิปใส่เหรียญผ้าขาวม้า	๔/๑	๕	หนองขาว
			กระเป๋ายางยืดผ้าขาวม้าร้อยสี	๔/๑	๕	หนองขาว
			ย่ามจีวผ้าขาวม้าร้อยสี	๔/๑	๕	หนองขาว
			ย่ามผ้าต่อลาย	๔/๑	๕	หนองขาว
			เบาะรองนั่งผ้าขาวม้าร้อยสี	๔/๑	๕	หนองขาว
			พวงกุญแจผ้าขาวม้าร้อยสี	๔/๑	๕	หนองขาว
			เสื่อผ้าขาวม้าร้อยสี (เสื่อเข้ต)	๔/๑	๕	หนองขาว
			ตุ๊กตาแมวผ้าขาวม้าร้อยสี	๔/๑	๕	หนองขาว
			สมุดโน้ตปกผ้าขาวม้าร้อยสี	๔/๑	๕	หนองขาว
			เสื่อผ้าขาวม้าร้อยสี (คอกกลม)	๔/๑	๕	หนองขาว
			เสื่อคอกกระเช้า	๔/๑	๕	หนองขาว
			ชุดเสื่อผ้าขาวม้าร้อยสี	๔/๑	๕	หนองขาว
			กางเกงขาสั้นผ้าขาวม้าร้อยสี	๔/๑	๕	หนองขาว
			กางเกงขายาวผ้าขาวม้าร้อยสี	๔/๑	๕	หนองขาว
			ผ้าพื้นทอมือ	๔/๑	๕	หนองขาว

ที่	ชื่อกลุ่ม	ชื่อประธานกลุ่ม/เจ้าของกิจการ	ชื่อผลิตภัณฑ์	สถานที่ตั้ง		
				เลขที่	หมู่ที่	ตำบล
๕๔	ชาวบ้านหนองขาว	นาย ประสิทธิ์ เชียงทอง	ข้าวไรซ์เบอร์รี่	๑๙๑/๔	๕	หนองขาว
			ข้าวกล้องหอมมะลิ	๑๙๑/๔	๕	หนองขาว
			ข้าวหอมทับทิมชุมแพ	๑๙๑/๔	๕	หนองขาว
๕๕	ขนมตาลบ้านลุงเมต	นางสาว ขวัญใจ พัฒนมาศ	ขนมตาล	๑๑๐/๑	๕	หนองขาว
			เต้าตาลสด	๑๑๐/๑	๕	หนองขาว
			จาวตาลสด	๑๑๐/๑	๕	หนองขาว
			ขนมกล้วย	๑๑๐/๑	๕	หนองขาว
			ขนมชั้นใบเตยอัญชัน	๑๑๐/๑	๕	หนองขาว
			ลูกตาลลอยแก้ว	๑๑๐/๑	๕	หนองขาว
			บัวลอยเนื้อตาล	๑๑๐/๑	๕	หนองขาว
			วาฟเฟิลเนื้อตาล	๑๑๐/๑	๕	หนองขาว
			จาวตาลเชื่อม	๑๑๐/๑	๕	หนองขาว
๕๖	วิสาหกิจชุมชนบ้านห้วยตลุง	นายเอนก ชีชนะ	กล้วยตาก	๑๕๓	๖	หนองขาว
			กล้วยกรอบ	๑๕๓	๖	หนองขาว
			น้ำนมกล้วย	๑๕๓	๖	หนองขาว
๕๗	ร้าน ๑๐๐๐ พฤษภาฟาร์ม	นาย อนุรักษ์ บุญลือ	อินทผลัมสด	๑๗๕	๗	หนองขาว

ที่	ชื่อกลุ่ม	ชื่อประธานกลุ่ม/เจ้าของกิจการ	ชื่อผลิตภัณฑ์	สถานที่ตั้ง		
				เลขที่	หมู่ที่	ตำบล
			น้ำอินทผลัม	๑๗๕	๗	หนองขาว
			ผ้าพื้น	ศูนย์พัฒนา ผู้สูงอายุ ผู้ พิการ และ ผู้ด้อยโอกาส	-	หนองขาว
๕๘	บ้านสกรีนไอดี	นาง วาสนา จำปาทอง	นาฬิกาภาพปัก	๒๔	๕	หนองขาว
๕๙	แม่วันฉวี	นาง สุดาวัล วีระสุนทร	น้ำปรุงรสผัดไทย	๕๙	-	ทุ่งทอง
			น้ำปรุงรสส้มตำ	๕๙	-	ทุ่งทอง
			น้ำแกงป่าพร้อมปรุง	๕๙	-	ทุ่งทอง
๖๐	กลุ่มพัฒนาอาชีพบ้านทุ่งทอง	นางสาว ภัทรกมล จรุงรัตน์	ไม้ฉลุพื้นไฮเทคคลื่น	๙๙/๑๔	-	ทุ่งทอง
			ไม้ฉลุเพดาน	๙๙/๑๔	-	ทุ่งทอง
			ไม้รีดน้ำ	๙๙/๑๔	-	ทุ่งทอง
			แปรงดูดฝุ่นด้านไม้สัก	๙๙/๑๔	-	ทุ่งทอง
			แปรงดูดฝุ่นจิ๋ว	๙๙/๑๔	-	ทุ่งทอง
			แปลงล้างรถ ๒ in ๑	๙๙/๑๔	-	ทุ่งทอง
			แปรงขัดเคลือบเงาหนัง	๙๙/๑๔	-	ทุ่งทอง
			ถุงมือดูดฝุ่น	๙๙/๑๔	-	ทุ่งทอง

ที่	ชื่อกลุ่ม	ชื่อประธานกลุ่ม/เจ้าของกิจการ	ชื่อผลิตภัณฑ์	สถานที่ตั้ง		
				เลขที่	หมู่ที่	ตำบล
			รองเท้าคูตฝุ่น	๙๙/๑๔	-	ทุ่งทอง
			น้ำมันคูตฝุ่นและเคลือบเงา	๙๙/๑๔	-	ทุ่งทอง
			พรมเช็ดเท้า	๙๙/๑๔	-	ทุ่งทอง
			แผ่นผ้าถูพื้น	๙๙/๑๔	-	ทุ่งทอง
			แผ่นผ้าไม้ถูพื้นแบบชุบน้ำ	๙๙/๑๔	-	ทุ่งทอง
			ไม้ถูพื้นแบบชุบน้ำถู	๙๙/๑๔	-	ทุ่งทอง
๖๑	วิสาหกิจชุมชนสมุนไพรกระเทียมดำ	นาย นำชัย เอี่ยมธนากุล	กระเทียมดำ	๑๐๒	-	ทุ่งทอง
๖๒	วิสาหกิจชุมชนแตงน้ำตาลมะพร้าวน้ำหอม ไผ่ริมแคว	นาย พรเลิศ เลี่ยนเครือ	น้ำตาลมะพร้าว น้ำหอมไผ่ริมแคว (กระปุก)	๕๕	-	ทุ่งทอง
			น้ำตาลมะพร้าว น้ำหอมไผ่ริมแคว (๑ กิโลกรัม)	๕๕	-	ทุ่งทอง
			น้ำตาลมะพร้าว น้ำหอมไผ่ริมแคว (๕๐๐ กรัม)	๕๕	-	ทุ่งทอง
			น้ำตาลมะพร้าว น้ำหอมไผ่ริมแคว (ขึ้น ๑ กิโลกรัม)	๕๕	-	ทุ่งทอง
			น้ำตาลมะพร้าว น้ำหอมไผ่ริมแคว (ขึ้น ๕๐๐ กรัม)	๕๕	-	ทุ่งทอง
๖๓	นางสาวยุพา ยมจินดา	นางสาว ยุพา ยมจินดา	พฤษชาติสมุนไพร	๔๐/๓	๖	ทุ่งทอง
๖๔	กลุ่มรักรัษสมุนไพร	นางสาว อรุณา จรุงรัตน์	ครีมลำไย	๙๙/๓	๔	ทุ่งทอง
			สมุนไพรหอม	๙๙/๓	๔	ทุ่งทอง

ที่	ชื่อกลุ่ม	ชื่อประธานกลุ่ม/เจ้าของกิจการ	ชื่อผลิตภัณฑ์	สถานที่ตั้ง		
				เลขที่	หมู่ที่	ตำบล
			พิมเสนเจด	๙๙/๓	๔	ทุ่งทอง
			ครีมกล้วยหอม	๙๙/๓	๔	ทุ่งทอง
๖๕	พริกแกงเผ็ดบ้านคุณยายละอา	นางสาว พิชญา เลียนเครือ	พริกแกงเผ็ดบ้านคุณยายละอา	๑๐๙/๑๖	๖	ทุ่งทอง
๖๖	สวนมาลีกาญจนบุรี	นางสาว สุรัตน์ เทียมเมฆา	มะนาวแช่อิ่ม ๓ รส	๔๓	๖	ทุ่งทอง
๖๗	บริษัท บุญช่วยค้าข้าว ๑๙๙๙ จำกัด	นาย วรรณญู ชูชัย	ข้าวหอมมะลิแท้ ตราแดงโม	๑๗๙	๑	ทุ่งทอง
			ข้าวหอมมะลิใบเตย ตราแดงโม	๑๗๙	๑	ทุ่งทอง
			ข้าวเหลืองอ่อน ตราแดงโม	๑๗๙	๑	ทุ่งทอง
			ข้าวหอมมะลินาสวน ตราแดงโม	๑๗๙	๑	ทุ่งทอง
			ข้าวหอมช่อราตรี ตราแดงโม	๑๗๙	๑	ทุ่งทอง
			ข้าวเหลืองอ่อนแท้ เบอร์ ๒ ตราแดงโม	๑๗๙	๑	ทุ่งทอง
			ข้าวเหลืองอ่อนพันธุ์ใหม่ ตราแดงโม	๑๗๙	๑	ทุ่งทอง
			ข้าวเหลืองอ่อนราคาประหยัด ตราแดงโม	๑๗๙	๑	ทุ่งทอง
			ข้าวหอมมะลิผสม ตราแดงโม	๑๗๙	๑	ทุ่งทอง
			ข้าวขาวคัดพิเศษม่วง ตราแดงโม	๑๗๙	๑	ทุ่งทอง
			ข้าวขาวคัดพิเศษครีม ตราแดงโม	๑๗๙	๑	ทุ่งทอง
			ข้าวหอมไทย ตราแดงโม	๑๗๙	๑	ทุ่งทอง

ที่	ชื่อกลุ่ม	ชื่อประธานกลุ่ม/เจ้าของกิจการ	ชื่อผลิตภัณฑ์	สถานที่ตั้ง		
				เลขที่	หมู่ที่	ตำบล
๖๘	ตุ๊กม้อ TM ๔๒๘๘๙ ชีวภาพปรับปรุงดิน	นาย ปวินท์วิรัช กาญจนกิจขจร	ตุ๊กม้อ TM ๔๒๘๘๙ ชีวภาพปรับปรุงดิน	๘๒/๑	๑	ทุ่งทอง
๖๙	วิสาหกิจชุมชนแปรรูปสมุนไพรสวนมาลี	นางสาวสุรัตน์ เทียมเมฆา	มะนาวแช่อิ่ม	๔๓/๔	๖	ทุ่งทอง
			กระเจี๊ยบแดงอบแห้ง	๔๓/๔	๖	ทุ่งทอง
			กระเจี๊ยบผง	๔๓/๔	๖	ทุ่งทอง
๗๐	บ้านยาไทย	นาย วิทยา ขวัญกิจปฐมพิพร	ยาอมบ้วนปากรำมะนาด	๑๒๒	-	เขาน้อย
			ยาหม่องเอราวัณบาล์ม	๑๒๒	-	เขาน้อย
			แชมพูเทียนกิ่ง	๑๒๒	-	เขาน้อย
			แชมพูมะกรูดสมุนไพร	๑๒๒	-	เขาน้อย
			แชมพูดอกอัญชัน	๑๒๒	-	เขาน้อย
			แชมพูประคำดีควาย	๑๒๒	-	เขาน้อย
			สบู่สมุนไพรงาดำ	๑๒๒	-	เขาน้อย
			สบู่สมุนไพรสามะงา	๑๒๒	-	เขาน้อย
			สบู่สมุนไพรมะขาม	๑๒๒	-	เขาน้อย
			สบู่สมุนไพรนมแพะ	๑๒๒	-	เขาน้อย
			ยาน้ำแก้ไอผาง	๑๒๒	-	เขาน้อย
๗๑	กลุ่มทำพวงหรีดแม่บ้านอยู่ตะเภา	นาง สุมาลี จานทอง	ดอกไม้จันทร์	๔๔๓๓๘	๘	เขาน้อย

ที่	ชื่อกลุ่ม	ชื่อประธานกลุ่ม/เจ้าของกิจการ	ชื่อผลิตภัณฑ์	สถานที่ตั้ง		
				เลขที่	หมู่ที่	ตำบล
			พวงหรีดดอกไม้จันทร์	๒๒/๕	๘	เขาน้อย
			พวงหรีดพัดลม	๒๒/๕	๘	เขาน้อย
			พวงหรีดนาฬิกา	๒๒/๕	๘	เขาน้อย
			พวงหรีดผ้า	๒๒/๕	๘	เขาน้อย
๗๒	กลุ่มปลูกผักไฮโดรโปนิิกส์	นาง สายทอง สุภาพ	สลัดธัญพืช	๑/๑๕ หมู่ ที่ ๓	๓	เขาน้อย
๗๓	แปรรูปผ้าไทย	นางสาว โป้ เดชบุรีรัมย์	กระโปรงหางปลา	๙/๗	๔	เขาน้อย
			กางเกงขาเตฟ	๙/๗	๔	เขาน้อย
			กางเกงขากระดิ่ง	๙/๗	๔	เขาน้อย
			กางเกงขามัง	๙/๗	๔	เขาน้อย
			ผ้าถุงป้าย	๙/๗	๔	เขาน้อย
๗๔	ผลิตภัณฑ์อาหารแปรรูป "แม่ซัน"	นาย ทองหยด รูปเหมาะดี	งาดำอบเกลือ แม่ซัน (๒๐๐ กรัม)	๖๘/๔	-	ม่วงชุม
			งาขาวอบเกลือ	๖๘/๔	-	ม่วงชุม
			งาดำอบเกลือ แม่ซัน (๕๐๐ กรัม)	๖๘/๔	-	ม่วงชุม
			งาดำอบเกลือ แม่ซัน (๔๐๐ กรัม)	๖๘/๔	-	ม่วงชุม
๗๕	กลุ่มสตรีอาสาพัฒนาตำบลบ้านใหม่	นาง ชัชฎา สกุลอัญมณี	ท็อฟฟี่กะทิถั่ววงดำแม่บุญนำ	๓๓	-	บ้านใหม่

ที่	ชื่อกลุ่ม	ชื่อประธานกลุ่ม/เจ้าของกิจการ	ชื่อผลิตภัณฑ์	สถานที่ตั้ง		
				เลขที่	หมู่ที่	ตำบล
			ท้อพีพีกะทิลัวชาเขียวแม่บุญนำ	๓๓	-	บ้านใหม่
			น้ำพริกตาแดง ป้าใหญ่	๓๓	-	บ้านใหม่
			ท้อพีพีกะทิลัว	๓๓	-	บ้านใหม่
			ท้อพีพีกะทิลัว	๓๓	-	บ้านใหม่
			ท้อพีพีกะทิลัว	๓๓	-	บ้านใหม่
			น้ำผัดไทยแม่บุญนำ	๓๓	-	บ้านใหม่
			กระยาสารทสมุนไพรมแม่บุญนำ	๓๓	-	บ้านใหม่
			ท้อพีพีชิง	๓๓	-	บ้านใหม่
			มะตูมเชื่อมแม่บุญนำ	๓๓	-	บ้านใหม่
๗๖	กลุ่มหัตถกรรมทอผ้าบ้านใหม่	นาง นริศรา จีนาภักดิ์	กระเป๋าเอนกประสงค์	๑/๙	-	บ้านใหม่
			ริบบิ้นไฮโซ	๑/๙	-	บ้านใหม่
			แก้วพันท์ลาย	๑/๙	-	บ้านใหม่
			หมอนอิง	๑/๙	-	บ้านใหม่
			ผ้าชุดทอมือ	๑/๙	-	บ้านใหม่
			เสื้อสำเร็จรูป	๑/๙	-	บ้านใหม่
			พวงมาลัยผ้าพันคอ	๑/๙	-	บ้านใหม่

ที่	ชื่อกลุ่ม	ชื่อประธานกลุ่ม/เจ้าของกิจการ	ชื่อผลิตภัณฑ์	สถานที่ตั้ง		
				เลขที่	หมู่ที่	ตำบล
			กระเช้าของขวัญ	๑/๙	-	บ้านใหม่
๗๗	ร้านเปิดซามคุณยาบุญนำ	นางสาว ปัญญา แม่ความดี	ผ้าไทกุงสด	๓๓/๒	๑	บ้านใหม่
			กล้วยเตี้ยต้มยำไข่	๓๓/๒	๑	บ้านใหม่
			เกี่ยวซ่า	๓๓/๒	๑	บ้านใหม่
			ปุ๋ยมูลสัตว์	๓๓/๒	๑	บ้านใหม่
๗๘	ยายอ้อยขนมดอกจอก	นาง ปราณี กันภัย	ขนมดอกจอก	๓๖/๓	๘	บ้านใหม่
๗๙	บุศรัตน์	นาย เพลิน ศิริหลวง	มีดเหน็บ	๗๗/๒	๔	บ้านใหม่
๘๐	บ้านสวนครัวเกษตร	นาง บุปผา แต่งตุ่น	ส้มตำหลอด	๙/๑	๖	พังตรุ
๘๑	นายทวี มั่นคง	นาย ทวี มั่นคง	กระถางต้นไม้ลายปูนต่ำ	๒๒	๕	พังตรุ
			ชุดโต๊ะ	๒๒	๕	พังตรุ
			งานหล่อพระนิล	๒๒	๕	พังตรุ
			ผลิตภัณฑ์งานเรซิน	๒๒	๕	พังตรุ
๘๒	บ้านไร่หมัก	นาง สิริกมล พงษ์พั้ว	ไข่เค็มสมุนไพร	๑๗๑	๙	พังตรุ
			ตะกร้าถักจากเชือกฟาง	๑๗๑	๙	พังตรุ
			น้ำยาเอนกประสงค์สมุนไพร	๑๗๑	๙	พังตรุ
			ปุ๋ยมูลไส้เดือนแท้ ๑๐๐%	๑๗๑	๙	พังตรุ

ที่	ชื่อกลุ่ม	ชื่อประธานกลุ่ม/เจ้าของกิจการ	ชื่อผลิตภัณฑ์	สถานที่ตั้ง		
				เลขที่	หมู่ที่	ตำบล
			ลิปกลอส	๑๔๘/๖	๘	พังตรุ
๘๓	บ้านงามพรรณ	นาง ธัญญพัทธ์ จิรพัฒน์เดชสกุล	ยาสีฟันสมุนไพรทิพย์ทันตะ	๑๔๘/๖	๘	พังตรุ
			แชมพูเกศพฤกษางามพรรณ	๑๔๘/๖	๘	พังตรุ
			เฮอร์เบิลแฮร์คอนดิชันเนอร์เกศพฤกษางามพรรณ	๑๔๘/๖	๘	พังตรุ
			สครับสมุนไพรนมแพะน้ำผึ้ง มาสค์ งามพรรณ	๑๔๘/๖	๘	พังตรุ
			แอนติ รังเคิล ซีรัม	๑๔๘/๖	๘	พังตรุ
			สีผึ้งทาปาก	๑๔๘/๖	๘	พังตรุ
			แชมพูน้ำมันธรรมชาติ	๑๔๘/๖	๘	พังตรุ
			สบู่เหลวน้ำมันธรรมชาติ	๑๔๘/๖	๘	พังตรุ
			แป้งฝุ่นสมุนไพร	๑๔๘/๖	๘	พังตรุ
			สมุนไพรย้อมผม๑๐๐%	๑๔๘/๖	๘	พังตรุ
			หยดทิพย์งามพรรณ	๑๔๘/๖	๘	พังตรุ
			ครีมกันแดดสมุนไพรงามพรรณ	๑๔๘/๖	๘	พังตรุ
			เอิร์บ โน้ท ครีม งามพรรณ	๑๔๘/๖	๘	พังตรุ
			สบู่สมุนไพรแฮนเมตน้ำผึ้งใบบัวบก	๑๔๘/๖	๘	พังตรุ
			สีผึ้งทาเส้นเท้าแตก	๑๔๘/๖	๘	พังตรุ

ที่	ชื่อกลุ่ม	ชื่อประธานกลุ่ม/เจ้าของกิจการ	ชื่อผลิตภัณฑ์	สถานที่ตั้ง		
				เลขที่	หมู่ที่	ตำบล
			แชมพูน้องหมาแมว	๑๔๘/๖	๘	พังตรุ
๘๔	กลุ่มผู้ผลิตผลไม้บ้านไม้แดงหุซ้าง	นาง จาตุรี ใจแก้ว	ชมพู่	๒๖	๓	ท่าตะคร้อ
๘๕	โรงสีชุมชนประชารัฐบ้านดอนขลุบ	นาย มนต์ อภัยจิต	ข้าวสารตราทิพย์พิยะ	๖๐	๗	ท่าตะคร้อ
๘๖	กลุ่มแปรรูปผลผลิตทางการเกษตรบ้านไม้แดงหุซ้าง	นาง จรรยา นกจันทร์	กล้วยตากอบน้ำผึ้ง	๒๑/๑	๓	ท่าตะคร้อ
๘๗	น้ำตาลมะพร้าว น้ำหอมแท้ ๑๐๐% วราภรณ์	นางสาววราภรณ์ อภัยจิต	น้ำตาลมะพร้าว น้ำหอมแท้ ๑๐๐% วราภรณ์ชนิดกระปุก	๙๒	๕	ท่าตะคร้อ
			น้ำหวานจากดอกมะพร้าว (ไซร์ป)	๙๒	๕	ท่าตะคร้อ
			น้ำปลาหวานจากดอกมะพร้าว น้ำหอมแท้	๙๒	๕	ท่าตะคร้อ
			น้ำตาลสดจากดอกมะพร้าว	๙๒	๕	ท่าตะคร้อ
๘๘	วิสาหกิจชุมชนฐานทรัพย์	นาย ว่าที ร.ต.โยธิน บุญธรรม	ก้อนเห็ด	๗๓/๒	-	รางสาลี
			แหนมเห็ด	๗๓/๒	-	รางสาลี
			เห็ดสวรรค์	๗๓/๒	-	รางสาลี
			เห็ดแห้งฉีกฝอย	๗๓/๒	-	รางสาลี
			เห็ดอังกारी (สด)	๗๓/๒	-	รางสาลี
			เห็ดภูฏาน (สด)	๗๓/๒	-	รางสาลี

ที่	ชื่อกลุ่ม	ชื่อประธานกลุ่ม/เจ้าของกิจการ	ชื่อผลิตภัณฑ์	สถานที่ตั้ง		
				เลขที่	หมู่ที่	ตำบล
			เห็ดนางนวล (สด)	๗๓/๒	-	รางสาลี
			เห็ดเป๋าฮื้อ (สด)	๗๓/๒	-	รางสาลี
			เห็ดหูหนูเผือก (สด)	๗๓/๒	-	รางสาลี
			เห็ดหูหนูดำ (สด)	๗๓/๒	-	รางสาลี
			เห็ดยานางิ (สด)	๗๓/๒	-	รางสาลี
			เห็ดขอน (สด)	๗๓/๒	-	รางสาลี
			เห็ด ๓ อย่าง (สด)	๗๓/๒	-	รางสาลี
			เห็ด ๕ อย่าง (สด)	๗๓/๒	-	รางสาลี
			เห็ด ๗ อย่าง (สด)	๗๓/๒	-	รางสาลี
			ลูกหม่อน (สด)	๗๓/๒	-	รางสาลี
๘๙	กลุ่มเลี้ยงจิ้งหรีดเพื่อการแปรรูป	นาย วิทยา สุขเกษม	จิ้งหรีดทอด	๑๑๐/๑๐	๑๐	รางสาลี
๙๐	กลุ่มหว่ายกาญจน์	นาย อติศักดิ์ โพธิ์อินทร์	แก้อี๊ฟักทอง	๓๕	-	หนองตากยา
			เดเบสขนไม้	๓๕	-	หนองตากยา
			หว่ายเส้น	๓๕	-	หนองตากยา
			ไม้แขวนเสื้อหว่าย	๓๕	-	หนองตากยา
			กระบี่หว่าย	๓๕	-	หนองตากยา

ที่	ชื่อกลุ่ม	ชื่อประธานกลุ่ม/เจ้าของกิจการ	ชื่อผลิตภัณฑ์	สถานที่ตั้ง		
				เลขที่	หมู่ที่	ตำบล
			หอกหวาย	๓๕	-	หนองตากยา
			จ้าวหวาย	๓๕	-	หนองตากยา
๙๑	กลุ่มแปรรูปผลไม้แช่อิ่มโกรกदारอด	นางสาว ประพา ปรางเปรมปรี	มะขามป้อมแช่อิ่ม	๘/๑	๖	หนองตากยา
๙๒	กลุ่มจักสานเส้นพลาสติก	นางสาว อุสาศ์ ศรีรุ่งเรือง	กระเป๋าสีผ้าฝ้าย	๑๐๙/๒	๑	หนองตากยา
๙๓	พิมพ์กัญญา (ฟาร์มเห็ดเพื่อสุขภาพ)	นางสาว พิมพ์กัญญา ฉิมอ่อง	คู้กกี้เห็ด	๑๑๖/๕	๕	หนองตากยา
			น้ำเห็ดสมุนไพร	๑๑๖/๕	๕	หนองตากยา
๙๔	กลุ่มจักสานเส้นพลาสติก	นางสาว อุสาศ์ ศรีรุ่งเรือง	ตะกร้าผ้า	๑๐๙/๒	๑	หนองตากยา
๙๕	กลุ่มจักสานเส้นพลาสติก	นางสาว อุสาศ์ ศรีรุ่งเรือง	ตะกร้าเอนกประสงค์	๑๐๙/๒	๑	หนองตากยา
๙๖	กลุ่มจักสานเส้นพลาสติก	นางสาว อุสาศ์ ศรีรุ่งเรือง	ตะกร้าเกะฮอก	๑๐๙/๒	๑	หนองตากยา
			ผ้าซี	๑๐๙/๒	๑	หนองตากยา
๙๗	กลุ่มเพาะเห็ดฟางบ้านกลาง	นาย ปัญญา กิ่งทัพหลวง	เห็ดฟาง	๑๔/๒	๙	หนองตากยา
๙๘	ก.สมเกียรติ์จิ๋วเวลรี่	นาย สมเกียรติ์ ชมฉายา	แหวนนิลเงินแท้ (มาคิ)	๗๓/๔	๑๐	หนองตากยา
			แหวนนิลฝังเพชร	๗๓/๔	๑๐	หนองตากยา
			แหวนไพลินแท้ (ปลอกมิด)	๗๓/๔	๑๐	หนองตากยา
			แหวนไพลินแท้ (ดาว)	๗๓/๔	๑๐	หนองตากยา
			แหวนพลอยสลับลี	๗๓/๔	๑๐	หนองตากยา

ที่	ชื่อกลุ่ม	ชื่อประธานกลุ่ม/เจ้าของกิจการ	ชื่อผลิตภัณฑ์	สถานที่ตั้ง		
				เลขที่	หมู่ที่	ตำบล
			แหวนบุษราคัมแท้ (แหวนแถว)	๗๓/๔	๑๐	หนองตากยา
			แหวนบุษราคัมพลอยแท้ (ไขว้)	๗๓/๔	๑๐	หนองตากยา
			แหวนนิลเงินแท้ (เหลี่ยม)	๗๓/๔	๑๐	หนองตากยา
			แหวนโกเมนแท้	๗๓/๔	๑๐	หนองตากยา
๙๙	แจ้แตน	นาง สำรวย ศิริธรรม	หมูฝอย	๖๙/๓	๗	หนองตากยา
			หมูแผ่น	๖๙/๓	๗	หนองตากยา
๑๐๐	นางสาวศิรินันท์ เย็นสบาย	นางสาว ศิรินันท์ เย็นสบาย	ขนมกลีบลำดวน	๗๐/๒	๘	-

ที่มา : สำนักงานพัฒนาชุมชนอำเภออำเภอนำมาว่ง พ.ศ. ๒๕๖๔

ตารางที่ ๑๕ จำนวนผลิตภัณฑ์ที่ลงทะเบียน OTOP จำแนกตามผลิตภัณฑ์

ประเภทผลิตภัณฑ์	จำนวน
อาหาร	๑๔๘
เครื่องดื่ม	๒๑
ผ้าและเครื่องแต่งกาย	๘๘
ของใช้ ของตกแต่ง ของที่ระลึก	๗๖
สมุนไพรที่ไม่ใช่อาหารและยา	๘๕
รวม	๔๑๘

ที่มา : สำนักงานพัฒนาชุมชนอำเภอท่าม่วง พ.ศ.๒๕๖๔

ตารางที่ ๑๖ ข้อมูลกลุ่มวิสาหกิจชุมชนอำเภอท่าม่วง

ลำดับ	ชื่อวิสาหกิจชุมชน	ที่ทำการกลุ่ม			จำนวนสมาชิก	ผู้รับผิดชอบ
		เลขที่	หมู่	ตำบล		
๑	ผลิตภัณฑ์ไฮเทค คลีน	๙๙/๑๔	๔	ทุ่งทอง	๒๕	นางสาวภัทรกมล จรุงรัตน์
๒	กลุ่มน้ำตาลมะพร้าวหอม ๑๐๐% ไผ่ริมแคว	๕๕	๓	ทุ่งทอง	๗	นายพรเลิศ เลี่ยนเครือ
๓	วิสาหกิจชุมชนสมุนไพรกระเทียมดำ	๑๐๒	๔	ทุ่งทอง	๗	นายนำชัย เอี่ยมธนากุล
๔	อาหารแปรรูปเกษตรแม่กลอง	๙๒	๗	ทุ่งทอง	๒๐	นายสมบูรณ์ นาคเวช
๕	แปรรูปสมุนไพรสวนมาลี ตำบลทุ่งทอง	๔๓/๔	๖	ทุ่งทอง	๗	นางสาวสุรัตน์ เทียมเมฆา
๖	ผลิตปุ๋ยหมักอินทรีย์ปรับปรุงบำรุงดินทุ่งทอง	๑๕/๑	๒	ท่าลื้อ	๒๐	นายดนัย จันทรพิณจรัตน์
๗	กลุ่มเกษตรกรตำบลท่าลื้อ	๑๑๘/๑	๓	ท่าลื้อ	๘	ว่าที่ร.ท.อำนาจ สมรูป
๘	กลุ่มนวดแผนไทย ตำบลท่าลื้อ	๗๑	๒	ท่าลื้อ	๘	นางศรีไพ ม่วงศรทอง
๙	สมุนไพรใจสบายบ้านท่าลื้อ	๓๘	๒	ท่าลื้อ	๙	นางปภาดา ยาทิพย์
๑๐	ตำบลท่าลื้อ	๑๕/๑	๒	ท่าลื้อ	๒๐	นางทองเหลา แก่นสน
๑๑	กลุ่มผู้ปลูกผักบ้านมะกอกหมู่	๑๑๘	๓	วังขนาย	๙	นางนิจ สนตุน
๑๒	เต็มอิม@ริมน้ำ	๕๙/๑	๗	วังขนาย	๑๐	นางรุจี เอี่ยมสะอาด

ลำดับ	ชื่อวิสาหกิจชุมชน	ที่ทำการกลุ่ม			จำนวนสมาชิก	ผู้รับผิดชอบ
		เลขที่	หมู่	ตำบล		
๑๓	กลุ่มเกษตรบ้านริมน้ำ	๑๒	๗	วังขนาย	๑๐	นางสายรุ้ง อยู่สมบูรณ์
๑๔	กล้วยตากวังขนาย	๘๘	๖	วังขนาย	๗	นางสาวปนัดดา ช่างพลาย
๑๕	หนองตาบ่ง เกษตรปลอดสารพิษ	๑๔๙/๔๔	๓	วังขนาย	๗	น.ส.สรินทร์ดา ลีหงา กาญจน์
๑๖	กลุ่มหัตถกรรมทอผ้าบ้านใหม่	๑/๙	๒	บ้านใหม่	๘	นางนริศรา จีนาภักดิ์
๑๗	มะนาวไร้หนามแป้นปลา	๗๗/๑	๑	บ้านใหม่	๑๐	นายวรทัศน์ ปากาพิมพ์น้อย
๑๘	พืชสมุนไพรผสมผสานวิถีท่องเที่ยว เพื่อสุขภาพบ้านใหม่	๔/๖	๒	บ้านใหม่	๗	นายยงยุทธ เกตุสง่า
๑๙	กลุ่มแม่บ้านเกษตรกรหนองเสือ	๑๘๘/๕	๔	วังศาลา	๙	นางวันเพ็ญ เปล่งไปล์
๒๐	กลุ่มแม่บ้านเกษตรกรหนองสะแก	๗๙/๒	๕	วังศาลา	๑๑	นางสาวนพภา กลิ่นนิ่ม
๒๑	กลุ่มแม่บ้านเกษตรกรหนองแจง	๔๕/๑๔	๗	วังศาลา	๑๒	นางฉัตร บัญประสพ
๒๒	กลุ่มแม่บ้านเกษตรกรบ้านป่าดิบ	๔๓/๑	๘	วังศาลา	๗	นางสมหมาย เห็นสว่าง
๒๓	แม่บ้านเกษตรกรหนองเสื่อนอก	๑๒๕	๙	วังศาลา	๑๕	นางสุรินทร์ อุดแสน
๒๔	บ้านเสาวรส by สมพร	๑๒/๒	๒	วังศาลา	๗	คุณศิริวรรณ ศิริวเสรี
๒๕	หนองแจงวังศาลา	๙๗/๓	๗	วังศาลา	๑๔	นางวรรณภา เห็นสว่าง
๒๖	แปรรูปผลผลิตการเกษตรบ้านหอมทอง	๗๙/๙	๕	วังศาลา	๑๓	นาง สมศรี กลิ่นหอม
๒๗	บ้านหัวพงษ์	๕๐/๑	๖	วังศาลา	๑๙	นายอนนต์นันท์ พิทักษ์สกุล
๒๘	กลุ่มสัมมาชีพชุมชน	๕๓/๕	๑๐	วังศาลา	๑๖	น.ส.เพลิน สว่างเนตร

ลำดับ	ชื่อวิสาหกิจชุมชน	ที่ทำการกลุ่ม			จำนวนสมาชิก	ผู้รับผิดชอบ
		เลขที่	หมู่	ตำบล		
๓๐	ปลูกผักบ้านหัวพงษ์	๔๙/๕	๖	วังศาลา	๗	นายมนัสพาสน์ กุลฤดีชนะพงษ์
๓๑	ดีดี ฟาร์ม ผักปลอดสาร	๗๑/๑๓	๔	วังศาลา	๘	น.ส.ฐปรัตน์ นำทวี
๓๒	วิสาหกิจชุมชนสามัคคีพัฒนาไม้ผล	๘๑	๖	ท่าตะคร้อ	๗	นายโอภาส เกษตรสวนเพชร
๓๓	กลุ่มหัตถกรรมจักสานบ้านท่าตะคร้อ	๕๙	๑	ท่าตะคร้อ	๑๖	นางสาวสุพัตรา เงินสมบัติ
๓๔	ฐานทรัพย์	๗๓/๒	๗	รางสาละ	๑๐	นางสาววันทา บุญธรรม
๓๕	วิสาหกิจชุมชนกลุ่มอินทรีบ้านหวังใหม่	๑๘/๑๕	๑๔	รางสาละ	๗	นางสัมพันธ์ นามกระโทก
๓๖	แปรรูปมะขามป้อมและมะขามแตงสวนสุมาลี	๒/๔	๕	รางสาละ	๑๖	นายสมปอง บางพิทักษ์
๓๗	เกษตรแปลงใหญ่อ้อยอำเภอท่าม่วง	๗๙	๗	รางสาละ	๓๘	นายชัยยา กลีบเมฆ
๓๘	บ้านแปดหลังไทยพัฒนา	๑๕/๑	๓	รางสาละ	๑๗	นายเฉลิม คำยอด
๓๙	รางสาละ โป่งสะเดา	๙๓/๖	๘	รางสาละ	๑๗	นางสาวเครือวัลย์ โลหะศิริ
๔๐	ดีป्लीไทย ตามวิถีกองเสามอญ	๑๔/๕	๙	รางสาละ	๑๗	นายสัญญา สุรัตน์กุล
๓๗	เกษตรแปลงใหญ่อ้อยอำเภอท่าม่วง	๗๙	๗	รางสาละ	๓๘	นายชัยยา กลีบเมฆ
๓๘	บ้านแปดหลังไทยพัฒนา	๑๕/๑	๓	รางสาละ	๑๗	นายเฉลิม คำยอด
๓๙	รางสาละ โป่งสะเดา	๙๓/๖	๘	รางสาละ	๑๗	นางสาวเครือวัลย์ โลหะศิริ
๔๐	ดีป्लीไทย ตามวิถีกองเสามอญ	๑๔/๕	๙	รางสาละ	๑๗	นายสัญญา สุรัตน์กุล
๓๗	เกษตรแปลงใหญ่อ้อยอำเภอท่าม่วง	๗๙	๗	รางสาละ	๓๘	นายชัยยา กลีบเมฆ
๓๘	บ้านแปดหลังไทยพัฒนา	๑๕/๑	๓	รางสาละ	๑๗	นายเฉลิม คำยอด
๓๙	รางสาละ โป่งสะเดา	๙๓/๖	๘	รางสาละ	๑๗	นางสาวเครือวัลย์ โลหะศิริ
๔๐	ดีป्लीไทย ตามวิถีกองเสามอญ	๑๔/๕	๙	รางสาละ	๑๗	นายสัญญา สุรัตน์กุล
๔๑	พริกแกงบ้านแปดหลังตำบลรางสาละ	๕	๓	รางสาละ	๘	นางณัฐมล คำยอด

ลำดับ	ชื่อวิสาหกิจชุมชน	ที่ทำการกลุ่ม			จำนวนสมาชิก	ผู้รับผิดชอบ
		เลขที่	เลขที่	เลขที่		
๔๒	The Crops Thamuang	๕๑/๓	๖	พังตรุ	๗	นายสถาพร นันทไพบูลย์
๔๓	ผู้ผลิตมะม่วงและทองเที่ยว เชิงเกษตร	๑๗๗/๒	๓	หนองตาก ยา	๘	นายกำธร ญัฐพลวัฒน์
๔๔	วิสาหกิจชุมชนอะกริ เคียว	๑๗๗	๓	หนองตาก ยา	๑๓	นางสาวอ้อยใจ ญัฐ พลวัฒน์
๔๕	พิมพ์กัญญา (ฟาร์มเห็ดเพื่อสุขภาพ)	๑๑๖/๕	๕	หนองตาก ยา	๑๐	นางสาวพิมพ์กัญญา ฉิม อ่อง
๔๖	ผู้ปลูกพืชสมุนไพรตำบล หนองตากยา	๔๙/๓	๗	หนองตาก ยา	๗	นายไพบูลย์ บุญเปรม
๔๗	เกษตรท่าม่วงพัฒนา	๑๖๘	๑๓	หนองตาก ยา	๑๐	นายเฉลิมโรจน์ พงษ์ชนนท์
๔๘	บ้านห้วยน้ำโจน ๒๕๕๕	๒๘/๑	๓	เขาน้อย	๑๒	นางอารีย์รัตน์ เชื้ออู่หลิม
๔๙	ผู้เลี้ยงสัตว์น้ำจังหวัด กาญจนบุรี	๕/๙	๑	เขาน้อย	๘	นายเทียมศักดิ์ สังกชกร นายภาสกร สังกชกร (คุณ ตุ้ม)
๕๐	เศรษฐกิจพอเพียง บ้านจันทร์เทียน	๑๑๐/๑	๑	ท่าม่วง	๒๙	นางสาวนริศรา จุฑะเศรษฐ์
๕๑	ท่าม่วงสมุนไพร	๗๔๙/๓๓	๒	ท่าม่วง	๗	นายอิศญาพงศ์ เข้มทอง
๕๒	อีเด็นกรุ๊ป (Eden Group)	๘๓๑/๕	๒	ท่าม่วง	๘	นายยุทธการ อัครวิเศษกุล
๕๓	บ้านไร่หมัก	๑๗๑	๙	พังตรุ	๒๕	นางสิริกมล พงษ์พั่ว
๕๔	เกษตรท่าม่วง ยั่งยืน	๕๑/๓	๖	พังตรุ	๑๑	นายฐานันดร โตศิริภัทร
๕๕	ปลูกพืชสมุนไพรหนองพัง ตรุ	๒๓	๕	พังตรุ	๙	นายเสมา จันทนนคร
๕๖	กลุ่มท่าม่วงพันธุ์ไม้และพืช สมุนไพร	๙๙/๘	๙	พังตรุ	๙	นายสุพจน์ ส่งเสียง
๕๗	เอิร์ธเฮาส์	๑๔๘/๘	๘	พังตรุ	๙	นางธัญญาพัทธ์ จิรพัฒน์เดช สกุล
๕๘	บ้านห้วยตลุง	๑๕๓	๖	หนองขาว	๘	นายเอนก ชีชนะ
๕๙	กลุ่มเกษตรกรผู้เลี้ยงโคบ้าน ห้วยตลุง	๑๑/๕	๖	หนองขาว	๑๖	นายอนุวัตร ศิลป์ถิร กาญจน์
๖๐	เกษตรทำนابخานโคก มะขวิด	๗/๑	๑๒	หนองขาว	๘	นายบุญซื่อน ทองแท้
๖๑	ผู้เลี้ยงโคบ้านหนองขาว	๑๕๐/๒	๘	หนองขาว	๘	นายวิโรจน์ กระจ่าง

ลำดับ	ชื่อวิสาหกิจชุมชน	ที่ทำการกลุ่ม			จำนวนสมาชิก	ผู้รับผิดชอบ
		เลขที่	หมู่	ตำบล		
๖๒	กลุ่มเลี้ยงวัวขุนหนองขาว ๐๑	๒๔๑	๑๑	หนองขาว	๗	นายวิรัช ล้อภักดี ตระกูล
๖๓	เวชศาสตร์สมุนไพรรักษาเพื่อ พัฒนาคุณภาพชีวิตครูแห่ง ประเทศไทย	๙๗	๑๐	หนองขาว	๑๐	นายมนู อำนวย
๖๔	บ้านกล้วยโคขุน	๓๙/๒	๓	หนองขาว	๗	นายรัชชัย เพ็ญสังกะ
๖๕	ห้วยโชติ	๔๘/๒	๒	หนองขาว	๗	นายจรัส เขียว ชะอุ่ม
๖๖	หนองขาว หมู่ ๑	๑๑๗/๕	๑	หนองขาว	๗	นายประทวน มากมาย
๖๗	ชานาบ้านดอนใหญ่	๑๑๕	๙	หนองขาว	๗	นายดาว ฝอยทับทิม
๖๘	ชมรมการท่องเที่ยวโดยชุมชน และโฮมสเตย์บ้านป่าหนองขาว	๑๙๗/๑๘	๑	หนองขาว	๑๐	นายวิชัย ศรีทับทิม
๖๙	กลุ่มเลี้ยงโคขุน หมู่ ๗ ต.หนอง ขาว	๒๒	๗	หนองขาว	๘	น.ส.ธัญญาพร ศิลป์ ธิรกาญจน์
๗๐	กลุ่มเกษตรสมุนไพรรักษา ก้าวหน้า	๑๑๘/๑	๖	หนองขาว	๘	นายรัชชุตติ วงษ์ เสนา

ที่มา :สำนักงานเกษตรอำเภอท่าม่วง, พ.ศ. ๒๕๖๕

ตารางที่ ๑๗ ข้อมูลกลุ่มแม่บ้านเกษตรกร กลุ่มยุวเกษตรกร และกลุ่มส่งเสริมอาชีพ

ชื่อ	ที่อยู่			จำนวนสมาชิก	ประธาน
	เลขที่	หมู่ที่	ตำบล		
๑. แม่บ้านฯ หนองไผ่ร่วมใจสามัคคี	๔๕/๑	๓	ทุ่งทอง	๑๐	นางเอมอร แก้วทอง
๒. แม่บ้านฯ ห้วยนาคราชสัมพันธ์	๖๘/๒	๒	ทุ่งทอง	๑๐	นางสินีนานา ศรีบัวโรย
๓. แม่บ้านฯ รางกระพอน	๓๘	๗	ทุ่งทอง	๑๐	นางอำพร เวที
๔. แม่บ้านฯ หนองขาวสามัคคี	๑๒๓/๗	๑๑	หนองขาว	๑๐	นางสาวนงลักษณ์ กันภัย
๕. แม่บ้านฯ ห้วยกรวดร่วมใจ	๕๘	๔	ท่าล้อ	๑๐	นางนันทา กาญจน ประกอบ
๖. แม่บ้านเกษตรกรวังขนาย	๑๔๐	๕	วังขนาย	๑๐	นางสาวอารีรัตน์ ตั้ง วงศ์เจริญ
๗. กลุ่มยุวเกษตรกรโรงเรียนวัดหนองพังตรู	๒๐	๒	พังตรู	๒๐	เด็กหญิงณัฐนิชา ฉุยเฉย

ชื่อ	ที่อยู่			จำนวนสมาชิก	ประธาน
	เลขที่	หมู่ที่	ตำบล		
๘. กลุ่มยุวเกษตรกรโรงเรียนวัดท่าล้อ	-	๒	ท่าล้อ	๓๙	เด็กหญิงปรารถนา สิงห์โสภา
๙. กลุ่มยุวเกษตรกรโรงเรียนพัชรราษฎร์รังสรรค์	-	๑	พัชร	๒๙	นายสันทัศน์ คงอยู่สุข
๑๐. กลุ่มยุวเกษตรกรโรงเรียนบ้านหนองสะแก		๕	วังศาลา	๑๖	เด็กหญิงอริษา บัวทอง
๑๑. กลุ่มยุวเกษตรกร ตำบลวังขนาย	๗๔	๒	วังขนาย	๑๐	นายกัณฑ์ หมกคล้าย
๑๒. กลุ่มยุวเกษตรกรโรงเรียนวัดขุนไทยธาราราม (เกษตรกรไฮโซ)	-	๑	รางสาตี	๑๒	เด็กชายภูผา จันท์ภูมิ
๑๓. กลุ่มยุวเกษตรกรตำบลเขาน้อย	-	๒	เขาน้อย	๑๐	นางสาวทิพย์สุดา แก้วลิเลศ
๑๔. กลุ่มแปรรูปข้าวตำบลท่าตะคร้อ	๒๙/๑	๑	ท่าตะคร้อ	๓๐	นายสุชาติ โยมด้วง
๑๕. กลุ่มแปรรูปกล้วย หมู่ ๖	๒๐๓	๖	วังขนาย	๒๕	นางยลดา วาราชนนท์
๑๖. กลุ่มแปรรูปเนื้อสัตว์บ้านริมน้ำ หมู่ ๗	๕๙/๑	๗	วังขนาย	๒๕	นางสายรุ้ง อยู่สมบูรณ์
๑๗. กลุ่มอาชีพบ้านใหม่พัฒนา	๑๕	๒	บ้านใหม่	๒๒	นางนันทนา หวานพีช
๑๘. กลุ่มผลิตไข่เค็มบ้านสระเศรษฐี หมู่ ๕	๒๕/๒	๕	บ้านใหม่	๒๕	นายสนั่น ประวงทรัพย์
๑๙. กลุ่มหน่อไม้ต้องหนองน้ำชุ่มร่วมใจ หมู่ ๗	-	๗	บ้านใหม่	๒๐	นางสายฝน นุชนุ้ม
๒๐. กลุ่มอาชีพเขานางพิมสามัคคี หมู่ ๑๐	-	๑๐	บ้านใหม่	๒๕	นางสมาพร สุวรรณโชค
๒๑. กลุ่มผลิตน้ำสมุนไพรเพื่อสุขภาพ หมู่ ๘ ตำบลเขาน้อย	๒๒/๕	๘	เขาน้อย	๓๔	นางอรนภา สะอาดเยี่ยม
๒๒. กลุ่มผลิตน้ำพริกแกง หมู่ ๒ ตำบลเขาน้อย	๙/๒	๒	เขาน้อย	๒๗	นางสุดใจ ถ้ำทอง
๒๓. กลุ่มแปรรูปกล้วยบ้านไร่พัฒนา หมู่ ๕	๒๘/๑	๕	ม่วงชุม	๓๓	นางอำพร สรรสม
๒๔. กลุ่มผลิตน้ำพริกแกงบ้านหนองโป่ง หมู่ ๔ ตำบลม่วงชุม	๓๖	๔	ม่วงชุม	๒๕	น.ส. สุลาวัลย์ หงษ์อินทร์
๒๕. กลุ่มอนุรักษ์ขนมไทย หมู่ ๓ ตำบลม่วงชุม	๒๒/๑	๓	ม่วงชุม	๒๗	นางสุมล ศรีอัยสกุลณี
๒๖. กลุ่มเกษตรกรบ้านโพธิ์เลี้ยวตำบลวังศาลา	๘๑	๓	วังศาลา	๒๕	น.ส.พิไลวรรณ หอธรรมรัตน์
๒๗. กลุ่มพริกแกงรางสาตี	๕	๓	รางสาตี	๒๕	นางนิรมน คำยอด
๒๘. กลุ่มแปรรูปผลผลิตทางการเกษตรพลังงานแสงอาทิตย์รางสาตี	๑๑๐/๑๐	๑๐	รางสาตี	๖๖	นายวิทยา สุขเกษม
๒๙. กลุ่มผลิตไข่เค็มสมุนไพรบ้านนวมแดง หมู่ ๔	๑๑๐๗	๔	ท่าม่วง	๓๖	น.ส.ประนอม สมพงค์

ชื่อ	ที่อยู่			จำนวนสมาชิก	ประธาน
	เลขที่	หมู่ที่	ตำบล		
๓๐. กลุ่มไม้กวาดดอกหญ้า หมู่ ๑	๙๘/๒	๑	ท่าล้อ	๒๕	นายสมเกียรติ เพ็ญจันทร์
๓๑. กลุ่มจักรสาน หมู่ ๒ บ้านนกกเอียง	๔๒/๗	๒	ท่าล้อ	๒๖	นายหนูใหญ่ เรืองจรรยา
๓๒. กลุ่มผลิตปุ๋ยอินทรีย์ หมู่ ๔ บ้านหัวกรวด	๗๓/๑	๔	ท่าล้อ	๒๕	น.ส.สุภาพรรณ จินตนา
๓๓. กลุ่มเพาะกล้าไผ่รวก หมู่ ๙ ตำบลพังตรุ	๑๗๑	๙	พังตรุ	๒๕	นายสุรเชษฐ์ พงษ์พั้ว
๓๔. กลุ่มส่งเสริมอาชีพการเกษตรผู้ปลูกมะขามป้อมบ้านสระกลอย ตำบลรางสาตี	-	๕	รางสาตี	๑๑	นายธงชัย กิจสมัคร

ที่มา: สำนักงานเกษตรอำเภอท่าม่วง, พ.ศ. ๒๕๖๕

ตารางที่ ๑๘ ข้อมูลกลุ่มเกษตรกร และสหกรณ์ อำเภอท่าม่วง จังหวัดกาญจนบุรี

ชื่อ	ที่อยู่			จำนวนสมาชิก	ประธาน
	เลขที่	หมู่ที่	ตำบล		
๑. สหกรณ์การเกษตรท่าม่วง จำกัด	๒๙๓	๒	วังขนาย	๑,๔๒๓	นายไพฑูรย์ สุขดี
๒. สหกรณ์โคนมท่าม่วง จำกัด	๑๔๖/๖	๓	วังขนาย	๒๒๘	นายสุรพงษ์ เพียรประสพ
๓. สหกรณ์การเกษตรสุวรรณภูมิ จำกัด	๑๙๖/๕	๒	หนองขาว	๒,๐๙๒	นายประทวน มากมาย
๔. สหกรณ์ผู้ปลูกหอมหัวใหญ่กาญจนบุรี จำกัด	๑๐๒๐/๕-๖	๓	ท่าม่วง	๔๔๖	นายชยากร สุวรรณมณี
๕. สหกรณ์การเกษตรผู้ปลูกไผ่กาญจนบุรี จำกัด	๑๗/๑	๑	เขาน้อย	๔๑๘	นายชูชาติ แม้นทิม
๖. กลุ่มเกษตรกรผู้ปลูกผักตำบลวังขนาย	๑๑๘	๓	วังขนาย	๔๕	นางนิจ สนตุ่น
๗. กลุ่มเกษตรกรทำสวนตำบลท่าตะคร้อ	๘๑	๖	ท่าตะคร้อ	๔๑	นายโอภาส เกษตรสวนเพชร
๘. กลุ่มเกษตรกรผู้ปลูกสับปะรดหนองตากยา	๔๔/๑	๑๓	หนองตากยา	๓๓	นายตี วรรณคะนิง

ที่มา: สำนักงานสหกรณ์จังหวัดกาญจนบุรี, พ.ศ. ๒๕๖๔

บทที่ ๒

การวิเคราะห์สถานการณ์การเกษตรของอำเภอ

๑ ข้อมูลประกอบการวิเคราะห์

๑.๑ เกษตรกรและองค์การเกษตรกร

๑) เกษตรกร

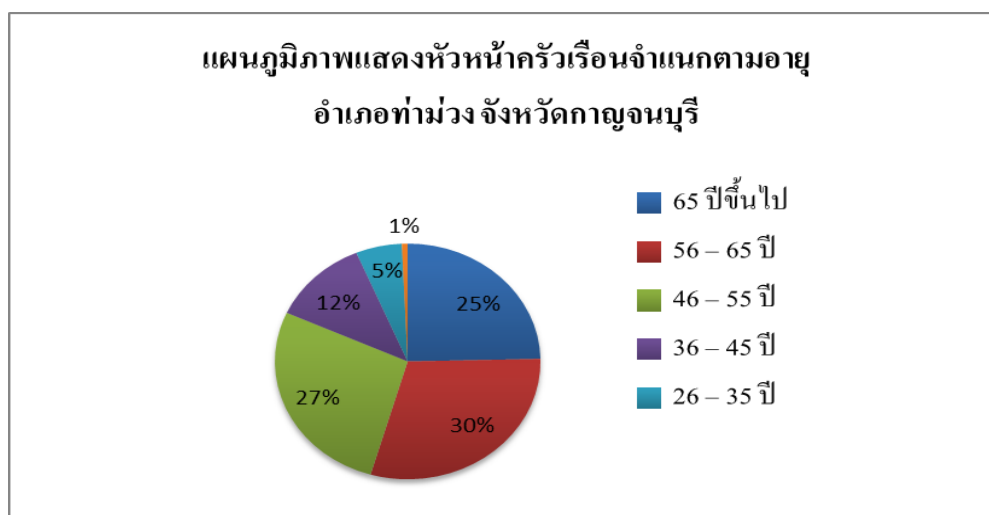
(๑) คราวเรือนเกษตรกร

อำเภอต่อม่วง มีครัวเรือนเกษตรกร จำนวน ๘,๒๑๘ ครัวเรือน โดยมีหัวหน้าครัวเรือนเกษตรกร อายุระหว่าง ๕๖-๖๕ ปี จำนวน ๒,๔๕๓ ครัวเรือน คิดเป็นร้อยละ ๒๙.๘ รองลงมาอายุระหว่าง ๔๖-๕๕ ปี คิดเป็นร้อยละ ๒๗.๓ และอายุระหว่าง ๖๕ ปีขึ้นไป คิดเป็นร้อยละ ๒๔.๗ ตามลำดับ

ตารางที่ ๑๙ แสดงหัวหน้าครัวเรือนจำแนกตามอายุ อำเภอต่อม่วง จังหวัดกาญจนบุรี

ช่วงอายุ (ปี)	ครัวเรือน	ร้อยละ
๖๕ ปีขึ้นไป	๒,๐๒๖	๒๔.๗
๕๖ - ๖๕ ปี	๒,๔๕๓	๒๙.๘
๔๖ - ๕๕ ปี	๒,๒๔๔	๒๗.๓
๓๖ - ๔๕ ปี	๙๗๘	๑๑.๙
๒๖ - ๓๕ ปี	๔๕๙	๕.๖
๑๘ - ๒๕ ปี	๕๘	๐.๗
รวม	๘,๒๑๘	๑๐๐.๐

ที่มา : รายงานทะเบียนเกษตรกร พ.ศ. ๒๕๖๔



ภาพที่ ๑๖ แสดงหัวหน้าครัวเรือนเกษตรกรจำแนกตามอายุ อำเภอต่อม่วง จังหวัดกาญจนบุรี
(ที่มา : รายงานทะเบียนเกษตรกร (Farmer Map Report) พ.ศ. ๒๕๖๔)

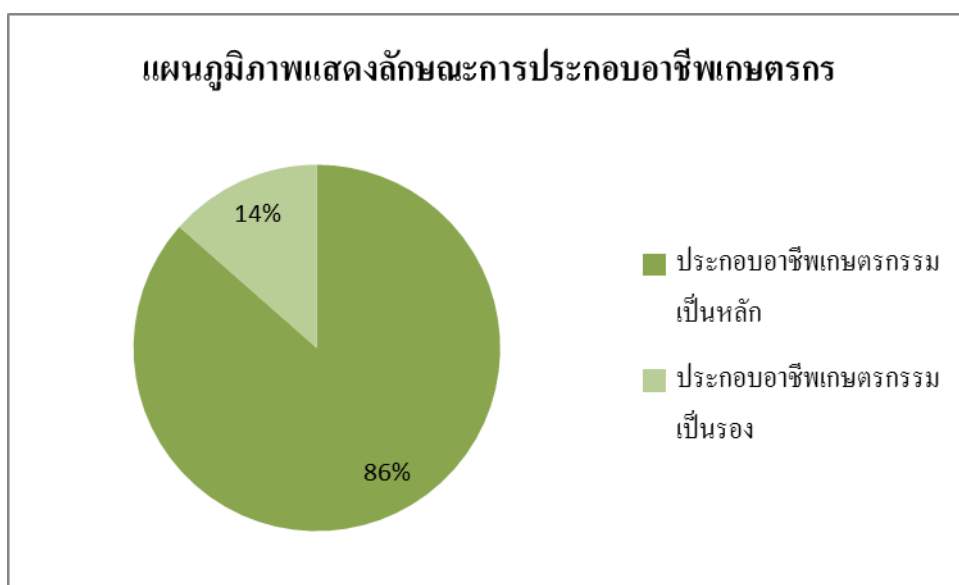
(๒) ลักษณะการประกอบอาชีพ

อำเภอท่าม่วง มีเกษตรกรที่ประกอบอาชีพหลักส่วนใหญ่เป็นการประกอบอาชีพเกษตรกรรมเป็นหลัก จำนวน ๗,๑๑๒ ครัวเรือน คิดเป็นร้อยละ ๘๖.๕ และประกอบอาชีพเกษตรกรรมเป็นรอง จำนวน ๑,๑๐๖ ครัวเรือน คิดเป็นร้อยละ ๑๓.๕

ตารางที่ ๒๐ แสดงลักษณะการประกอบอาชีพเกษตรกร อำเภอท่าม่วง จังหวัดกาญจนบุรี

ลักษณะการประกอบอาชีพ	ครัวเรือน	ร้อยละ
ประกอบอาชีพเกษตรกรรมเป็นหลัก	๗,๑๑๒	๘๖.๕
ประกอบอาชีพเกษตรกรรมเป็นรอง	๑,๑๐๖	๑๓.๕

ที่มา : รายงานทะเบียนเกษตรกร (Farmer Map Report) พ.ศ. ๒๕๖๔



ภาพที่ ๑๗ แสดงลักษณะการประกอบอาชีพ อำเภอท่าม่วง จังหวัดกาญจนบุรี (ที่มา : รายงานทะเบียนเกษตรกร (Farmer Map Report) พ.ศ. ๒๕๖๓)

(๓) ลักษณะการถือครองที่ดิน

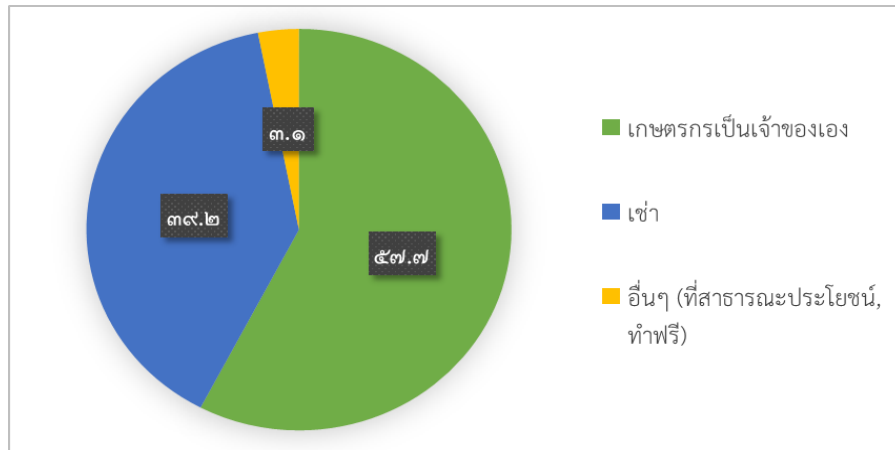
ลักษณะการถือครองที่ดินของเกษตรกรอำเภอท่าม่วง ส่วนใหญ่เกษตรกรเป็นเจ้าของเอง จำนวน ๓,๙๘๒ ครัวเรือน คิดเป็นร้อยละ ๕๗.๗ รองลงมาคือเช่า จำนวน ๒,๗๑๐ ครัวเรือน คิดเป็นร้อยละ ๓๙.๒ และอื่นๆ (ที่สาธารณะประโยชน์, ทำฟรี) จำนวน ๒๑๔ ครัวเรือน คิดเป็นร้อยละ ๓.๑ ตามลำดับ

ตารางที่ ๒๑ แสดงลักษณะการถือครองที่ดินของเกษตรกร อำเภอท่าม่วง จังหวัดกาญจนบุรี

ลักษณะการถือครอง	ครัวเรือน	ร้อยละ
เกษตรกรเป็นเจ้าของเอง	๓,๙๘๒	๕๗.๗
เช่า	๒,๗๑๐	๓๙.๒
อื่นๆ (ที่สาธารณะประโยชน์, ทำฟรี)	๒๑๔	๓.๑

ที่มา : รายงานทะเบียนเกษตรกร (Farmer Map Report) พ.ศ. ๒๕๖๔

แผนภูมิภาพแสดงลักษณะการถือครองที่ดินของเกษตรกร



ภาพที่ ๑๘ แสดงลักษณะการถือครองที่ดิน อำเภอท่าม่วง จังหวัดกาญจนบุรี (ที่มา : รายงานทะเบียนเกษตรกร (Farmer Map Report) พ.ศ. ๒๕๖๔)

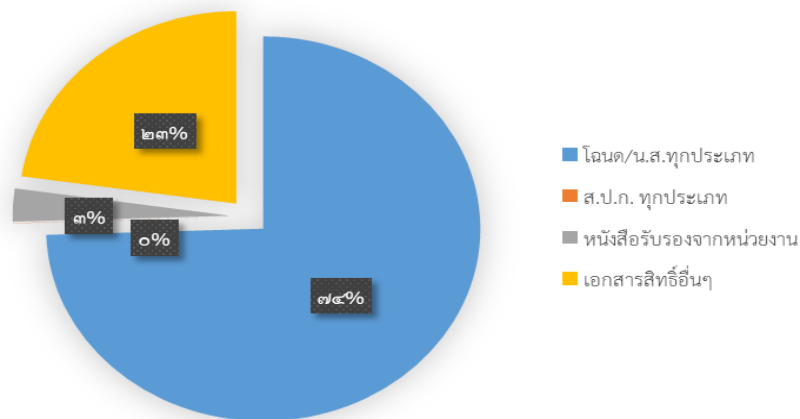
(๔) ประเภทเอกสารสิทธิ์ (เฉพาะเกษตรกรเป็นเจ้าของ)

เกษตรกรอำเภอท่าม่วง มีการถือครองที่ดินแบบโฉนด/น.ส.ทุกประเภท จำนวน ๓,๔๓๑ ครัวเรือน คิดเป็น ๗๔ เปอร์เซ็นต์ รองลงมาคือ เอกสารสิทธิ์อื่นๆ จำนวน ๑,๐๔๗ ครัวเรือน คิดเป็น ๒๓ เปอร์เซ็นต์ และหนังสือรับรองของหน่วยงาน จำนวน ๑๒๗ ครัวเรือน คิดเป็น ๓ เปอร์เซ็นต์ ตามลำดับ

ตารางที่ ๒๒ แสดงลักษณะประเภทเอกสารสิทธิ์ อำเภอท่าม่วง จังหวัดกาญจนบุรี

ประเภทเอกสารสิทธิ์ (ครัวเรือน)				รวม
โฉนด/น.ส.ทุกประเภท	ส.ป.ก. ทุกประเภท	หนังสือรับรองของหน่วยงาน	เอกสารสิทธิ์อื่นๆ	
๓,๔๓๑	๑	๑๒๗	๑,๐๔๗	๔,๖๐๖

ที่มา รายงานทะเบียนเกษตรกร (Farmer Map Report) พ.ศ. ๒๕๖๔



ภาพที่ ๑๙ แสดงประเภทเอกสารสิทธิ์ อำเภอท่าม่วง จังหวัดกาญจนบุรี (รายงานทะเบียนเกษตรกร (Farmer Map Report) พ.ศ. ๒๕๖๔)

๒) องค์กรและสถาบันเกษตรกร

(๑) กลุ่มเกษตรกร/สถาบัน

อำเภอท่าม่วง มีกลุ่มส่งเสริมอาชีพ ๒๑ กลุ่ม มีสมาชิก ๕๗๑ ราย กลุ่มแม่บ้านเกษตรกร ๖ กลุ่ม สมาชิก ๖๐ ราย กลุ่มยุวเกษตรกร ๗ กลุ่ม สมาชิก ๑๓๖ราย วิสาหกิจชุมชน ๘๗ แห่ง สมาชิก ๙๖๗ ราย

ตารางที่ ๒๓ แสดงจำนวนและสมาชิกสถาบันเกษตรกรอำเภอท่าม่วง จังหวัดกาญจนบุรี

ตำบล	กลุ่มส่งเสริมอาชีพ		กลุ่มแม่บ้านเกษตรกร		กลุ่มยุวเกษตรกร		วิสาหกิจชุมชน		กลุ่มเกษตรกร	
	กลุ่ม	สมาชิก (ราย)	กลุ่ม	สมาชิก (ราย)	กลุ่ม	สมาชิก (ราย)	แห่ง	สมาชิก (ราย)	กลุ่ม	สมาชิก (ราย)
ท่าม่วง	๑	๓๖	๐	๐	๐	๐	๓	๔๔	๐	๐
วังขนาย	๒	๕๐	๑	๑๐	๑	๑๐	๕	๔๓	๐	๐
วังศาลา	๑	๒๕	๐	๐	๑	๑๖	๑๓	๑๔๙	๐	๐
ท่าล้อ	๓	๗๖	๑	๑๐	๑	๓๙	๔	๔๕	๐	๐
หนองขาว	๐	๐	๑	๑๐	๐	๐	๑๓	๒๐๗	๐	๐
ทุ่งทอง	๐	๐	๓	๓๐	๐	๐	๖	๗๓	๐	๐
เขาน้อย	๒	๖๑	๐	๐	๑	๑๐	๒	๒๐	๐	๐
ม่วงชุม	๓	๘๕	๐	๐	๐	๐	๐	๐	๐	๐
บ้านใหม่	๔	๙๒	๐	๐	๐	๐	๓	๒๕	๐	๐
พังตรุ	๑	๒๕	๐	๐	๒	๔๙	๕	๖๓	๐	๐
ท่าตะคร้อ	๑	๓๐	๐	๐			๒	๒๓	๐	๐
รางสาลี	๓	๙๑	๐	๐	๑	๑๒	๙	๑๓๗	๐	๐
หนองตากยา	๐	๐	๐	๐	๐	๐	๕	๑๐๘	๐	๐
รวม	๒๑	๕๗๑	๖	๖๐	๗	๑๓๖	๗๐	๙๓๗	๐	๐

ที่มา : สำนักงานเกษตรอำเภอท่าม่วง, พ.ศ. ๒๕๖๕

๓) ศูนย์เรียนรู้และเครือข่าย

อำเภอท่าม่วง มีแหล่ง/ศูนย์เรียนรู้และบริการด้านการเกษตร มีศูนย์เรียนรู้การเพิ่มประสิทธิภาพการผลิตสินค้าเกษตร (ศพก.) ๑ ศูนย์ และศพก.เครือข่าย ๑๒ ศูนย์ ศูนย์จัดการศัตรูพืชชุมชน ๖ ศูนย์ ศูนย์จัดการดินและปุ๋ย ๑ ศูนย์ ศูนย์ถ่ายทอดเทคโนโลยีการเกษตรประจำตำบล ๑๓ ศูนย์ ศูนย์เรียนรู้เศรษฐกิจพอเพียง ๑ ศูนย์ ไม่มีศูนย์ถ่ายทอดเทคโนโลยีด้านการพัฒนาที่ดิน

ตารางที่ ๒๔ แสดงจำนวนแหล่ง/ศูนย์เรียนรู้และบริการด้านการเกษตร อำเภอท่าม่วง จังหวัดกาญจนบุรี

ตำบล	ศพก.	ศพก. เครือข่าย	ศจช.	ศคปช.	ศบกด.	ศูนย์เรียนรู้เศรษฐกิจ			ศูนย์ถ่ายทอด เทคโนโลยี ด้าน การพัฒนาที่ดิน
						กษ.	ปศุสัตว์	ปฎิรูป	
ท่าม่วง	-	๑	-	-	๑	-	-	-	-
วังขนาย	-	๑	-	-	๑	-	-	-	-
วังศาลา	-	๑	๑	-	๑	-	-	-	-
ท่าล้อ	-	๑	-	-	๑	-	-	-	-
หนองขาว	-	๑	๑	-	๑	-	-	-	-
ทุ่งทอง	-	๑	-	-	๑	๑	-	-	-
เขาน้อย	-	๑	-	-	๑	-	-	-	-
ม่วงชุม	-	๑	-	-	๑	-	-	-	-
บ้านใหม่	๑		๑	๑	๑	-	-	-	-
พังตรุ	-	๑	-	-	๑	-	-	-	-
ท่าตะคร้อ	-	๑	๑	-	๑	-	-	-	-
รางสาสี่	-	๑	๑	-	๑	-	-	-	-
หนองตากยา	-	๑	๑	-	๑	-	-	-	-
รวม	๑	๑๒	๖	๑	๑๓	๑	๐	๐	๐

ที่มา : สำนักงานเกษตรอำเภอท่าม่วง, พ.ศ. ๒๕๖๔

(๑) อาสาสมัครเกษตร

อำเภอท่าม่วง มีอาสาสมัครเกษตร จำนวน ๓๖๙ คน โดยมี หมอดินอาสาจำนวนมากที่สุด จำนวน ๑๘๒ ราย รองลงมาคือเกษตรหมู่บ้าน ๑๖๐ ราย ประมงอาสา ๑๒ ราย อาสาปศุสัตว์ ๘ ราย ครูบัญชีอาสา ๔ ราย และอาสาสมัครฝนหลวง สหกรณ์ เศรษฐกิจการเกษตร สาขาละ ๑ รายตามลำดับ อย่างไรก็ตาม อาสาสมัครบางรายทำหน้าที่อาสามากกว่า ๑ หน้าที่

ตารางที่ ๒๕ แสดงข้อมูลอาสาสมัครเกษตรอำเภอท่าม่วง จังหวัดกาญจนบุรี

ตำบล	หน่วยงาน /อาสาสมัครเกษตร (ราย)								
	อาสาสมัคร ฝนหลวง	ครูบัญชี อาสา	ประมง อาสา	อาสา ปศุสัตว์	หมอดิน อาสา	เกษตร หมู่บ้าน	สหกรณ์	เศรษฐกิจ การเกษตร	อาสาสมัคร ปฏิรูปที่ดิน
ท่าม่วง	-	-	-	-	๒	๕	-	-	-
วังขนาย	-	-	-	๑	๑๑	๗	๑	-	-
วังศาลา	-	-	๒	-	๓๖	๑๐	-	-	-

ตารางที่ ๒๖ แสดงข้อมูลอาสาสมัครเกษตรอำเภอท่าม่วง จังหวัดกาญจนบุรี (ต่อ)

ตำบล	หน่วยงาน /อาสาสมัครเกษตร (ราย)								
	อาสาสมัคร ฝนหลวง	ครูบัญชี อาสา	ประมง อาสา	อาสา ปศุสัตว์	หมอดิน อาสา	เกษตร หมู่บ้าน	สหกรณ์	เศรษฐกิจ การเกษตร	อาสาสมัคร ปฏิรูปที่ดิน
ท่าล้อ	-	-	-	-	๔	๖	-	-	-
หนองขาว	๑	-	๒	๑	๑๐	๑๓	-	-	-
ทุ่งทอง	-	๓	-	-	๑๑	๘	-	-	-
เขาน้อย	-	๑	-	-	๑๕	๘	-	-	-
ม่วงชุม	-	-	๑	๑	๖	๕	-	-	-
บ้านใหม่	-	-	๒	๒	๑๗	๑๑	-	๑	-
พังตรุ			๒	๑	๑๒	๙			
ท่าตะคร้อ	-	-	๑	๒	๗	๗	-	-	-
รางสาลี	-	-	๒	-	๒๓	๑๕	-	-	-
หนองตากยา	-	-	-	-	-	๑๖	-	-	-
รวม	๑	๔	๑๒	๘	๑๕๔	๑๒๐	๑	๑	๐

ที่มา : รายงานสรุปจำนวนอาสาสมัครเกษตร (อกม.) ตามสาขา, พ.ศ. ๒๕๖๓

(๒) ประชาชนชาวบ้าน

อำเภอท่าม่วง มีประชาชนชาวบ้านภายใต้โครงการเกษตรตามแนวทฤษฎีใหม่ โดยยึดปรัชญาเศรษฐกิจพอเพียง ซึ่งการดำเนินการโครงการได้คัดเลือกประชาชนชาวบ้านเป็นผู้ดำเนินการถ่ายทอดองค์ความรู้ตามวิถีของประชาชนแต่ละคน ซึ่งในอำเภอท่าม่วง มีประชาชนชาวบ้านจำนวน ๒ คน

ตารางที่ ๒๗ แสดงข้อมูลประชาชนชาวบ้านอำเภอท่าม่วง จังหวัดกาญจนบุรี

ตำบล	จำนวน (ราย)	ชื่อ - สกุล	ที่อยู่
ท่าตะคร้อ	๑	นายโอภาส เกษตรสวนเพชร	เลขที่ ๘๑ ม.๖ ต.ท่าตะคร้อ อ.ท่าม่วง จ.กาญจนบุรี
เขาน้อย	๑	นายประสาท แสงสกุล	เลขที่ ๘๕/๔ ม.๓ ต.เขาน้อย อ.ท่าม่วง จ.กาญจนบุรี
รวม	๒		

ที่มา : สำนักงานเกษตรอำเภอท่าม่วง, พ.ศ. ๒๕๖๓

(๓) ศูนย์เรียนรู้การเพิ่มประสิทธิภาพการผลิตสินค้าเกษตร

ชื่อ : ศูนย์เรียนรู้การเพิ่มประสิทธิภาพสินค้าเกษตร อำเภอท่าม่วง จังหวัดกาญจนบุรี

ชื่อเกษตรกรต้นแบบ : นายสมพร ตั้งมัน

บ้านเลขที่ ๗๕/๑ หมู่ ๑ ตำบลบ้านใหม่ อำเภอท่าม่วง จังหวัดกาญจนบุรี

สถานการณ์ของพื้นที่ : เกษตรกรมีการทำนาเป็นส่วนใหญ่ โดยประสบปัญหาหาค่าผลผลิตตกต่ำ

ต้นทุนการผลิตสูง

แนวทางการพัฒนา : จัดฐานเรียนรู้ด้านการลดต้นทุนการผลิต เพื่อเกษตรกรสามารถเรียนรู้และนำไปปรับใช้ในกิจกรรมของตนเองได้

จุดเด่นของศูนย์เรียนรู้ : การเดินทางสะดวก มีประธานศูนย์ที่มีความพร้อม สามารถถ่ายทอดองค์ความรู้ และมีแปลงเรียนรู้เพื่อให้เกษตรกรได้เข้ามาศึกษาดูงานได้

หลักสูตรการเรียนรู้ : ๑. การลดต้นทุนการผลิตข้าว
๒. การป้องกันและกำจัดศัตรูพืชโดยวิธีผสมผสาน (IPM)
๓. การจัดการดินและปุ๋ย

หลักสูตรบังคับ : ๑. ทฤษฎีใหม่
๒. เศรษฐกิจพอเพียง
๓. การจัดทำบัญชีฟาร์ม

หลักสูตรเสริม : ๑. การใช้น้ำอย่างรู้คุณค่า
๒. เกษตรผสมผสาน

ศูนย์เครือข่าย จำนวน ๑๒ ศูนย์

ตารางที่ ๒๘ ศูนย์เครือข่ายของศูนย์เรียนรู้การเพิ่มประสิทธิภาพการผลิตสินค้าเกษตรอำเภอท่าม่วง จังหวัดกาญจนบุรี

แบบสรุปข้อมูล						
ศูนย์เครือข่ายของศูนย์เรียนรู้การเพิ่มประสิทธิภาพการผลิตสินค้าเกษตรอำเภอท่าม่วง จังหวัดกาญจนบุรี						
ที่	ชื่อศูนย์เครือข่าย	ประเภท/กิจกรรมหลัก	ที่ตั้งศูนย์		ชื่อ - นามสกุล ประธานศูนย์	เบอร์โทรศัพท์ ประธานศูนย์ เครือข่าย
			หมู่	ตำบล		
๑	ศูนย์เรียนรู้แปรรูปสินค้า เกษตรบ้านไร่หมื่นรัก	ศูนย์เรียนรู้แปรรูป ผลิตผลด้านการเกษตร	๙	พังตรุ	นางสิริกมล พงษ์พั้ว	๐๘๔-๙๒๐๖๓๓๗
๒	เกษตรสวนเพชร	ศูนย์เรียนรู้ด้านไม้ผล	๖	ท่าตะคร้อ	นายโอกาส เกษตรสวนเพชร	๐๘๑-๓๗๘๙๔๓๕
๓	ศูนย์เรียนรู้การเพิ่ม ประสิทธิภาพการผลิต สินค้าเกษตร อำเภอท่า ม่วง	ศูนย์เรียนรู้แปรรูป ผลิตผลด้านการเกษตร	๒	รางสาลี	นางสาวชญานุช อินทบุตร	๐๙๘-๓๓๐๓๘๕๒
๔	อ้อยโรงงาน	ศูนย์เรียนรู้ด้านพืชไร่	๑๓	หนองตากยา	นายเช็นต์ พันธุ์แจ่ม	๐๘๖-๑๖๔๒๑๐๒
๕	กลุ่มผู้ปลูกกล้วยหอม ส่งออก	ศูนย์เรียนรู้ด้านไม้ผล	๖	วังขนาย	นายชาติรี ศรีอุดมเดชสกุล	๐๙๖-๔๐๖๕๓๔๘
๖	ศูนย์จัดการศัตรูพืช ชุมชน	ศูนย์จัดการศัตรูพืช ชุมชน	๕	วังศาลา	นางนพภา กลิ่นน้อม	๐๘๖-๐๖๘๖๗๑๘
๗	เศรษฐกิจพอเพียง	ศูนย์เรียนรู้เศรษฐกิจ พอเพียง/เกษตรทฤษฎี ใหม่/เกษตรผสมผสาน	๒	ท่าล้อ	ว่าที่ร้อยโท อำนาจ สมรูป	๐๙๘-๓๗๐๑๒๖๖
๘	ศูนย์เรียนรู้การเกษตร ทฤษฎีใหม่	ศูนย์เรียนรู้เศรษฐกิจ พอเพียง/เกษตรทฤษฎี ใหม่/เกษตรผสมผสาน	๒	หนองขาว	นายเพชร บุณรอด	๐๘๙-๒๕๖๔๘๗๘

ที่	ชื่อศูนย์เครือข่าย	ประเภท/กิจกรรมหลัก	ที่ตั้งศูนย์		ชื่อ - นามสกุล ประธานศูนย์ เครือข่าย	เบอร์โทรศัพท์ ประธานศูนย์ เครือข่าย
			หมู่	ตำบล		
๙	วิสาหกิจชุมชนแปรรูป สมุนไพรสวนมาลี ตำบล ทุ่งทอง	ศูนย์เรียนรู้ด้านการแปรรูป ผลิตภัณฑ์ด้านการเกษตร	๖	ทุ่งทอง	น.ส.สุรัตน์ เทียมเมฆา	๐๙๐-๕๖๒๙๔๔๖
๑๐	กลุ่มผู้ผลิตปุ๋ยมูลไส้เดือน ตำบลเขาน้อย	ศูนย์เรียนรู้ด้านการ จัดการดิน	๓	เขาน้อย	นางอารีรัตน์ เชื้อวูหลิม	๐๘๙-๙๑๒๕๕๖๗
๑๑	วิสาหกิจชุมชนกลุ่ม อนุรักษ์กล้าไม้บ้านท่าไม้ รวก	ศูนย์เรียนรู้ด้านไม้ยืนต้น	๒	ม่วงชุม	นางสาวมุกดา ภาเวงวงศ์	๐๙๓-๓๕๙๕๐๐๕
๑๒	วิสาหกิจชุมชนผู้ผลิต มะม่วงและท่องเที่ยวเชิง เกษตร	ศูนย์เรียนรู้ด้านไม้ผล	๓	หนองตากยา	นายกำธร ญัฐพลวัฒน์	๐๘๔-๔๑๓๒๘๒๖

ที่มา : สำนักงานเกษตรอำเภอท่าม่วง, พ.ศ. ๒๕๖๔



ภาพที่ ๒๐ แสดงที่ตั้งศูนย์เรียนรู้การเพิ่มประสิทธิภาพการผลิตสินค้าเกษตร และเครือข่าย
อำเภอท่าม่วง จังหวัดกาญจนบุรี

ที่มา : (สำนักงานเกษตรอำเภอท่าม่วง, พ.ศ. ๒๕๖๔)

(๔) กลุ่มเกษตรกรแปลงใหญ่

อำเภอท่าม่วง มีกลุ่มเกษตรกรแปลงใหญ่ จำนวน ๖ กลุ่ม ได้แก่

แผนการผลิตรายกลุ่มของแปลงใหญ่ข้าว หมู่ ๒ ตำบลหนองขาว
ที่อยู่ หมู่ ๒ ตำบลหนองขาว อำเภอท่าม่วง จังหวัดกาญจนบุรี
กิจกรรมกลุ่ม

- เป้าหมายการดำเนินงานลดต้นทุนการผลิต จาก ๘,๖๗๐ บาท/ไร่/ปี เป็น ๗,๐๘๘ บาท/ไร่/ปี (๑๙%)
- เป้าหมายผลผลิต เพิ่มผลผลิต จาก ๘๕๐ กก./ไร่/รอบผลิต เป็น ๙๑๐ กก./ไร่/รอบผลิต (๗%)
- เป้าหมายรายได้ ๑๒,๗๔๐ บาท/ไร่/ปี (๗,๐๐๐ บาท/ตัน)
- ประมาณการรายจ่าย ๗,๐๘๘ บาท/ไร่/ปี

กิจกรรมที่ต้องการพัฒนา

๑. ลดต้นทุนการผลิต
๒. เพิ่มผลผลิต
๓. การตลาด
๔. การบริหารจัดการ

ตารางที่ ๒๙ แสดงปฏิทินการทำงานแปลงใหญ่ข้าวตำบลหนองขาว จังหวัดกาญจนบุรี

กิจกรรม	เดือน												ประมาณการรายจ่าย	ประมาณการรายได้	
	ม.ค.	ก.พ.	มี.ค.	เม.ย.	พ.ค.	มิ.ย.	ก.ค.	ส.ค.	ก.ย.	ต.ค.	พ.ย.	ธ.ค.			
ลดต้นทุนการผลิต															
๑.เมล็ดพันธุ์		✓						✓						๖๔๐	
๒.เตรียมดิน		✓						✓						๑,๒๐๐	
๓.สารป้องกันกำจัดศัตรูพืช		✓	✓	✓					✓	✓	✓			๕๐๐	
๔.ปุ๋ยเคมี			✓	✓						✓	✓			๑,๘๖๘	
๕.ฮอร์โมนพืช			✓	✓					✓	✓				๔๐๐	
๖.ค่าเชื้อเพลิง		✓	✓	✓	✓				✓	✓	✓	✓		๑,๐๐๐	
๗.ค่าแรงงาน		✓	✓	✓					✓	✓	✓			๒๘๐	
๘.ค่าเก็บเกี่ยว					✓							✓		๑,๒๐๐	
๙.ผลผลิต					✓							✓			๑๒,๗๔๐
รวม													๗,๐๘๘	๑๒,๗๔๐	

ที่มา : กลุ่มแปลงใหญ่ข้าว, พ.ศ. ๒๕๖๓

หมายเหตุ : สมาชิกกลุ่ม ๓๒ ราย พื้นที่ ๓๔๔ ไร่

ประมาณการรายจ่าย ๒.๔๓ ล้านบาท ประมาณการรายได้ ๔.๓๘ ล้านบาท

แผนการผลิตรายกลุ่มของแปลงใหญ่ข้าวตำบลวังขนาย
ที่อยู่ หมู่ ๒ ตำบลวังขนาย อำเภอท่าม่วง จังหวัดกาญจนบุรี
กิจกรรมกลุ่ม

- เป้าหมายการดำเนินงานลดต้นทุนการผลิต จาก ๘,๖๗๐ บาท/ไร่/ปี เป็น ๗,๐๘๘ บาท/ไร่/ปี (๑๙%)
- เป้าหมายผลผลิต เพิ่มผลผลิต จาก ๘๕๐ กก./ไร่/รอบผลิต เป็น ๙๕๐ กก./ไร่/รอบผลิต (๑๒%)
- เป้าหมายรายได้ ๑๓,๓๐๐ บาท/ไร่/ปี (๗,๐๐๐ บาท/ตัน)
- ประเมินการระบาย ๗,๐๘๘ บาท/ไร่ BNH/ปี

กิจกรรมที่ต้องการพัฒนา

๑. ลดต้นทุนการผลิต
๒. เพิ่มผลผลิต

ตารางที่ ๓๐ แสดงปฏิทินการทำงานแปลงใหญ่ข้าวตำบลวังขนาย จังหวัดกาญจนบุรี

กิจกรรม	เดือน												ประมาณการระบาย	ประมาณการรายได้	
	ม.ค.	ก.พ.	มี.ค.	เม.ย.	พ.ค.	มิ.ย.	ก.ค.	ส.ค.	ก.ย.	ต.ค.	พ.ย.	ธ.ค.			
ลดต้นทุนการผลิต															
๑.เมล็ดพันธุ์		✓						✓						๖๔๐	
๒.เตรียมดิน		✓						✓						๑,๒๐๐	
๓.สารป้องกันกำจัดศัตรูพืช		✓	✓	✓						✓	✓	✓		๕๐๐	
๔.ปุ๋ยเคมี			✓	✓						✓	✓			๑,๘๖๘	
๕.ฮอร์โมนพืช			✓	✓						✓	✓			๔๐๐	
๖.ค่าเชื้อเพลิง		✓	✓	✓	✓					✓	✓	✓	✓	๑,๐๐๐	
๗.ค่าแรงงาน		✓	✓	✓						✓	✓	✓		๒๘๐	
๘.ค่าเก็บเกี่ยว					✓							✓		๑,๒๐๐	
๙.ผลผลิต					✓							✓			๑๓,๓๐๐
รวม														๗,๐๘๘	๑๓,๓๐๐

ที่มา : กลุ่มแปลงใหญ่ข้าวตำบลวังขนาย, พ.ศ. ๒๕๖๓

หมายเหตุ : สมาชิกกลุ่ม ๓๑ ราย พื้นที่ ๔๐๙ ไร่ ๒ งาน

ประมาณการระบาย ๒.๙๐ ล้านบาท ประมาณการรายได้ ๕.๔๔ ล้านบาท

แผนการผลิตรายกลุ่มของแปลงใหญ่ไม้ผล (กล้วยหอมทอง)

ที่อยู่ หมู่ ๒ ตำบลวังขนาย อำเภอท่าม่วง จังหวัดกาญจนบุรี

กิจกรรมกลุ่ม

- เป้าหมายการดำเนินงานลดต้นทุนการผลิต จาก ๑๒,๖๐๐ บาท/ไร่/ปี เป็น ๘,๘๖๐ บาท/ไร่/ปี (๒๙%)
- เป้าหมายผลผลิต เพิ่มผลผลิต จาก ๓,๐๐๐ กก./ไร่/ปี เป็น ๓,๕๐๐ กก./ไร่/ปี (๑๓%)
- เป้าหมายรายได้ ในเกรด ๒๙,๗๕๐ บาท/ไร่ ๘๕% ของผลผลิตที่ได้ ๒,๙๗๕ กก./ไร่ (๓๓,๙๕๐ บาท)
 ตกเกรดขนาดใหญ่ ๒,๔๕๐ บาท/ไร่ ๑๐% ของผลผลิตที่ได้ ๓๕๐ กก./ไร่
 ตกเกรดขนาดเล็ก ๑,๗๕๐ บาท/ไร่ ๕% ของผลผลิตที่ได้ ๑๗๕ กก./ไร่
- ประมาณการรายจ่าย ๘,๘๖๐ บาท/ไร่/ปี

กิจกรรมที่ต้องการพัฒนา

๑. ลดต้นทุนการผลิต
๒. เพิ่มผลผลิต
๓. เพิ่มมูลค่าผลผลิตต่ำกว่ามาตรฐาน

ตารางที่ ๓๑ แสดงปฏิทินการทำงานแปลงใหญ่ไม้ผล (กล้วยหอมทอง) ตำบลวังขนาย จังหวัดกาญจนบุรี

กิจกรรม	เดือน												ประมาณการรายจ่าย	ประมาณการรายได้	
	ม.ค.	ก.พ.	มี.ค.	เม.ย.	พ.ค.	มิ.ย.	ก.ค.	ส.ค.	ก.ย.	ต.ค.	พ.ย.	ธ.ค.			
ลดต้นทุนการผลิต															
๑. หน่อพันธุ์			✓											๒,๘๐๐	
๒. เตรียมแปลง			✓											๙๐๐	
๓. ปุ๋ยอินทรีย์								✓						๑,๐๐๐	
๔. ปุ๋ยเคมี						✓						✓		๕๐๐	
๕. สอร์โมนพืช					✓			✓			✓			๔๕๐	
๖. ค่าเชื้อเพลิง			✓	✓	✓		✓		✓		✓	✓		๑,๔๐๐	
๗. ค่าไม้ค้ำ+ ถุงห่อเครือ									✓					๑,๘๑๐	
รวม														๘,๘๖๐	
๘. ผลผลิตในเกรด													✓		๒๙,๗๕๐
ผลผลิตตกเกรดใหญ่													✓		๒,๔๕๐
ผลผลิตตกเกรดเล็ก (แปรรูปเพิ่มมูลค่า)													✓		๑,๗๕๐
รวม															๓๓,๙๕๐

ที่มา : กลุ่มแปลงใหญ่ไม้ผล (กล้วยหอมทอง), พ.ศ. ๒๕๖๓

หมายเหตุ : สมาชิกกลุ่ม ๓๓ ราย พื้นที่ ๗๔ ไร่

ประมาณการรายจ่าย ๖๕๕,๖๔๐ บาท ประมาณการรายได้ ๒,๕๑๒,๓๐๐ บาท

แผนการผลิตรายกลุ่มของแปลงใหญ่ผัก

ที่อยู่ หมู่ ๓ ตำบลวังขนาย

กิจกรรม ปลูกผัก

- เป้าหมายการดำเนินงานลดต้นทุนการผลิต จาก ๑๕,๐๐๐ บาท/ต่อไร่ เป็น ๑๓,๐๐๐ บาท (๑๓ %)
- เป้าหมายผลผลิต เพิ่มผลผลิต จาก ๓,๐๐๐ กิโลกรัม /ไร่ เป็น ๓,๕๐๐ กิโลกรัม/ไร่ (๑๗ %)
- เป้าหมายรายได้ ๖๓,๐๐๐ บาท/ไร่/๓ รอบการผลิต/ปี
- ประมาณการรายจ่าย ๓๙,๐๐๐ บาท/ไร่/๓ รอบการผลิต/ปี

กิจกรรมที่ต้องการพัฒนา

๑. วางแผนการผลิตตามชนิดพืชผัก
๒. ลดต้นทุนการผลิต
๓. เพิ่มผลผลิต

ตารางที่ ๓๒ แสดงปฏิทินการทำงานแปลงใหญ่ จังหวัดกาญจนบุรี

กิจกรรม	เดือน												ประมาณการรายจ่าย	ประมาณการรายได้
	ม.ค.	ก.พ.	มี.ค.	เม.ย.	พ.ค.	มิ.ย.	ก.ค.	ส.ค.	ก.ย.	ต.ค.	พ.ย.	ธ.ค.		
วางแผนการผลิต	✓			✓				✓				✓		
ลดต้นทุนการผลิต														
๑.ค่าเตรียมดิน				✓				✓				✓	๒,๗๐๐	
๒.ค่าเมล็ดพันธุ์				✓				✓				✓	๓,๖๐๐	
๓.ค่าสารเคมี-ปุ๋ย	✓				✓				✓				๑๕,๘๔๐	
๔.ค่าแรงปลูก-ดูแลรักษา	✓	✓			✓	✓			✓	✓			๗,๘๐๐	
๕.ค่าไฟฟ้า	✓	✓			✓	✓			✓	✓			๔,๕๐๐	
๖.ค่าเก็บเกี่ยว		✓				✓				✓			๑,๘๐๐	
๗.ค่าวัสดุการเกษตร				✓				✓				✓	๒,๗๖๐	
รวม													๓๙,๐๐๐	
ผลผลิต		✓					✓			✓				๖๓,๐๐๐

ที่มา : กลุ่มแปลงใหญ่ผัก, พ.ศ. ๒๕๖๓

หมายเหตุ : ประมาณการรายรับ กลุ่มแปลงใหญ่ผัก จำนวน ๓ รอบการผลิต/ปี/ไร่ ๖๓,๐๐๐ บาท

รวมประมาณการรายจ่ายของสมาชิกทั้งหมด ๓๐ ราย พื้นที่ ๑๑๖ ไร่/ปี

๔.๕๒ ล้านบาท

รวมประมาณการรายรับของสมาชิกทั้งหมด ๓๐ ราย พื้นที่ ๑๑๖ ไร่/ปี

๗.๓๐ ล้านบาท

แผนการผลิตรายการกลุ่มของแปลงใหญ่อ้อยโรงงาน

ที่อยู่ หมู่ ๗ ตำบลรางสาสี่

กิจกรรม ปลูกอ้อยโรงงาน

- เป้าหมายการดำเนินงานลดต้นทุนการผลิต จาก ๑๒,๗๘๐ บาท/ต่อไร่ เป็น ๑๐,๕๕๐ บาท (๑๘ %)
- เป้าหมายผลผลิต เพิ่มผลผลิต จาก ๘ ตัน /ไร่ เป็น ๑๐.๕ ตัน/ไร่ (๓๒ %)
- เป้าหมายรายได้ ปีแรก ๗,๙๘๐ บาท/ไร่/ปี ที่ราคาอ้อย ๗๖๐ บาท/ตัน
ปีที่ ๒ ๗,๙๘๐ บาท/ไร่/ปี ที่ราคาอ้อย ๗๖๐ บาท/ตัน
- ประมาณการรายจ่าย ปีแรก ๑๐,๕๕๐ บาท/ไร่/ปี
ปีที่ ๒ ๖,๘๕๐ บาท/ไร่/ปี

กิจกรรมที่ต้องการพัฒนา

๑. ลดต้นทุนการผลิต
๒. เพิ่มผลผลิต
๓. ผลิตอ้อยสะอาด

ตารางที่ ๓๓ แสดงปฏิทินการทำงานแปลงใหญ่ จังหวัดกาญจนบุรี

กิจกรรม	เดือน												ประมาณการรายจ่าย	ประมาณการรายได้	
	ม.ค.	ก.พ.	มี.ค.	เม.ย.	พ.ค.	มิ.ย.	ก.ค.	ส.ค.	ก.ย.	ต.ค.	พ.ย.	ธ.ค.			
ลดต้นทุนการผลิต															
๑.ค่าเตรียมดิน		✓												๑,๗๐๐	
๒.ค่าปุ๋ยอินทรีย์	✓													๑,๐๐๐	
๓.ค่าพันธุ์			✓											๒,๐๐๐	
๔.ค่าปุ๋ยเคมี				✓			✓							๑,๒๐๐	
๕.ค่าดูแลรักษา				✓			✓							๙๐๐	
๖.ค่าเก็บเกี่ยว+ขนส่ง	✓	✓	✓										✓	๓,๑๕๐	
๗.ค่าน้ำมัน, ไฟฟ้า				✓				✓						๖๐๐	
รวม														๑๐,๕๕๐	
ผลผลิต	✓	✓	✓										✓		๗,๙๘๐

ที่มา : กลุ่มแปลงใหญ่อ้อยโรงงาน, พ.ศ. ๒๕๖๓

หมายเหตุ : ประมาณการรายจ่ายกลุ่มแปลงใหญ่อ้อย ในปีที่ ๑ จำนวน ๑,๙๑๗ ไร่ เป็นเงิน ๒๐.๒๒ ล้านบาท

ประมาณการรายจ่ายกลุ่มแปลงใหญ่อ้อย ในปีที่ ๒ จำนวน ๑,๙๑๗ ไร่ เป็นเงิน ๑๓.๑๓ ล้านบาท

ประมาณการรายรับกลุ่มแปลงใหญ่อ้อย ในปีที่ ๑ จำนวน ๑,๙๑๗ ไร่ เป็นเงิน ๑๕.๒๙ ล้านบาท

ประมาณการรายรับกลุ่มแปลงใหญ่อ้อย ในปีที่ ๒ จำนวน ๑,๙๑๗ ไร่ เป็นเงิน ๑๕.๒๙ ล้านบาท

แผนการผลิตรายการกลุ่มของแปลงใหญ่ดีป्ली

ที่อยู่ หมู่ ๒ ตำบลรางสาลี

กิจกรรม ปลูกดีป्ली

- เป้าหมายการดำเนินงานลดต้นทุนการผลิต จาก ๔,๐๐๐ บาท/ต่อไร่ เป็น ๓,๖๐๐ บาท (๑๐ %)
- เป้าหมายผลผลิต เพิ่มผลผลิต จาก ๓๕๐ กิโลกรัม /ไร่ เป็น ๔๐๐ กิโลกรัม/ไร่ (๑๕ %)/ไร่/เดือน
- เป้าหมายรายได้ ปีการผลิตแรก ๖,๐๐๐ บาท/ไร่/ปี ปีการผลิตต่อไป ๗๗,๐๐๐ บาท/ไร่/ปี
- ประมาณการรายจ่าย ปีการผลิตแรก ๕๓,๖๐๐ บาท/ไร่/ปี ปีการผลิตต่อไป ๓,๖๐๐ บาท/ไร่/ปี

กิจกรรมที่ต้องการพัฒนา

๑. ลดต้นทุนการผลิต
๒. เพิ่มผลผลิต
๓. ผลิตต้นพันธุ์ดีป्ली

ตารางที่ ๓๔ แสดงปฏิทินการทำงานแปลงใหญ่ จังหวัดกาญจนบุรี

กิจกรรม	เดือน												ประมาณการรายจ่าย	ประมาณการรายได้	
	ม.ค.	ก.พ.	มี.ค.	เม.ย.	พ.ค.	มิ.ย.	ก.ค.	ส.ค.	ก.ย.	ต.ค.	พ.ย.	ธ.ค.			
ลดต้นทุนการผลิต															
๑.ค่าเสาปูน				✓									๒๕,๐๐๐		
๒.ค่าระบบน้ำ					✓								๕,๐๐๐		
๓.ค่าต้นพันธุ์					✓								๕,๐๐๐		
๔.ค่าแรงงาน				✓	✓								๑๕,๐๐๐		
๕.ค่าปุ๋ยอินทรีย์						✓							๕๐๐		
๖.ค่าปุ๋ยเคมี			✓				✓				✓		๗๐๐		
๗.ค่าน้ำมัน,ค่าไฟฟ้า	✓	✓	✓	✓	✓	✓	✓	✓	✓	✓	✓	✓	๒,๔๐๐		
รวม	รายจ่าย-รายรับ ของการปลูกดีป्लीในปีแรกของการผลิต												๕๓,๖๐๐	๖,๐๐๐	
	รายจ่าย-รายรับ ของการปลูกดีป्लीในปีต่อไป												๓,๖๐๐	๗๒,๐๐๐	
	ผลิตรถลำพันธุ์ดีป्ली													๕,๐๐๐	

ที่มา : สำนักงานเกษตรอำเภอดำรงวิทยะ, พ.ศ. ๒๕๖๓

หมายเหตุ : ประมาณการรายจ่ายกลุ่มแปลงใหญ่ดีป्ली ปีที่ ๑ สมาชิก ๕๒ ราย พื้นที่ ๗๒ ไร่

เป็นเงิน ๓.๘๕ ล้านบาท

ประมาณการรายจ่ายกลุ่มแปลงใหญ่ดีป्ली ปีถัดไป สมาชิก ๕๒ ราย พื้นที่ ๗๒ ไร่

เป็นเงิน ๐.๒๖ ล้านบาท

ประมาณการประมาณการรายจ่ายกลุ่มแปลงใหญ่ดีป्ली ปีถัดไป สมาชิก ๕๒ ราย พื้นที่ ๗๒ ไร่

เป็นเงิน ๕.๕๔ ล้านบาท

ตารางที่ ๓๕ แสดงข้อมูลกลุ่มแปลงใหญ่ อำเภอท่าม่วง จังหวัดกาญจนบุรี

ที่	ตำบล	ชื่อกุ่มแปลงใหญ่	ชนิดพืช	จำนวนสมาชิก (คน)	จำนวนพื้นที่ (ไร่)	ประธาน	เบอร์โทรศัพท์ประธาน
๑	รางสาลี	แปลงใหญ่อ้อย หมู่ ๑๓ ตำบลรางสาลี อำเภอท่าม่วง จังหวัดกาญจนบุรี	อ้อย	๓๗	๑,๕๐๐	นายชัยยา กสิบเมฆ	๐๘๑๘๘๐ ๑๐๓๐
๒	วังขนาย	แปลงใหญ่ผัก หมู่ ๓ ตำบลวังขนาย อำเภอท่าม่วง จังหวัดกาญจนบุรี	ผัก	๓๐	๑๙๙	นางนิจ สนตุ่น	๐๘๖๕๑๐ ๖๖๖๗
๓	วังขนาย	แปลงใหญ่ข้าว หมู่ ๒ ตำบลวังขนาย อำเภอท่าม่วง จังหวัดกาญจนบุรี	ข้าว	๑๑๗	๒,๖๙๙	นายสมนึก สร้อยสกุลณี	๐๘๓๓๐๘ ๑๑๓๐
๔	หนองขาว	แปลงใหญ่ข้าว หมู่ ๒ ตำบลหนองขาว อำเภอท่าม่วง จังหวัดกาญจนบุรี	ข้าว	๓๒	๓๓๐	นายโกศล นาคะ	๐๘๙๙๑๒ ๕๕๖๒
๕	วังขนาย	แปลงใหญ่กล้วยหอม หมู่ ๑ ตำบลวังขนาย อำเภอท่าม่วง จังหวัดกาญจนบุรี	กล้วยหอม	๓๒	๑๒๐	นายชาติรี ศรีอุดมเดชสกุล	๐๙๖๔๐๖ ๕๓๔๘
๖	รางสาลี	แปลงใหญ่ตีปี่ หมู่ ๘ ตำบลรางสาลี อำเภอท่าม่วง จังหวัดกาญจนบุรี	ตีปี่	๔๘	๕๐	นายธนกิจ ศรีบุญมา	๐๘๘๔๓๕ ๙๑๔๖

ที่มา :รายงานระบบส่งเสริมการเกษตรแบบแปลงใหญ่, พ.ศ. ๒๕๖๔

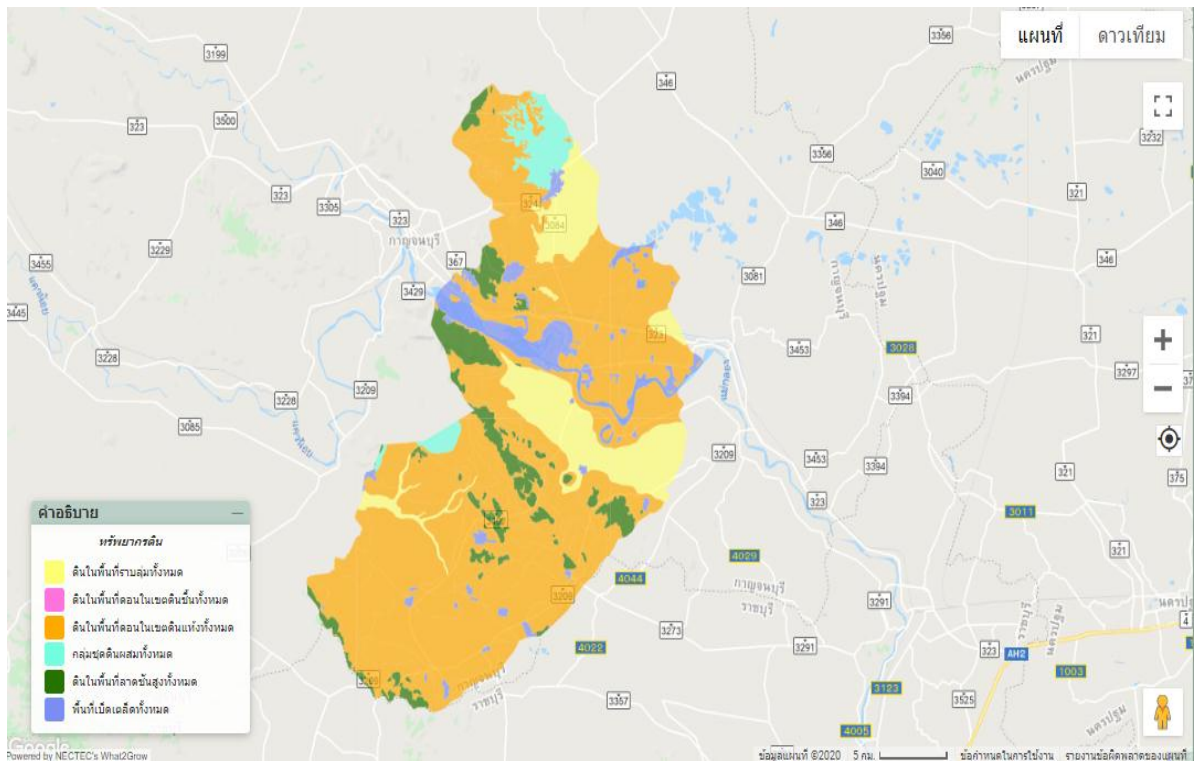
๑.๒ ศักยภาพพื้นที่/ทรัพยากรการเกษตร

๑) ทรัพยากรดิน

ตารางที่ ๓๖ แสดงทรัพยากรดินอำเภอท่าม่วง จังหวัดกาญจนบุรี

ประเภท	เนื้อที่ (ไร่)	ร้อยละ
ดินในพื้นที่ลาดชันสูง	๒๕,๘๕๖	๗.๑๕
ดินในพื้นที่ดอนในเขตดินแห้ง	๒๕๒,๑๐๗	๖๙.๘
พื้นที่เบ็ดเตล็ด	๒๒,๗๐๒	๖.๒๘
กลุ่มชุดดินผสม	๑๒,๑๒๒	๓.๓๕
ดินในพื้นที่ราบลุ่ม	๔๘,๓๖๑	๑๓.๓๙

ที่มา: กรมพัฒนาที่ดิน, พ.ศ. ๒๕๖๓



ภาพที่ ๒๑ แสดงพื้นที่แสดงทรัพยากรดินอำเภอท่าม่วง จังหวัดกาญจนบุรี (ที่มา : กรมพัฒนาที่ดิน, พ.ศ. ๒๕๖๑)

๒) ทรัพยากรน้ำ

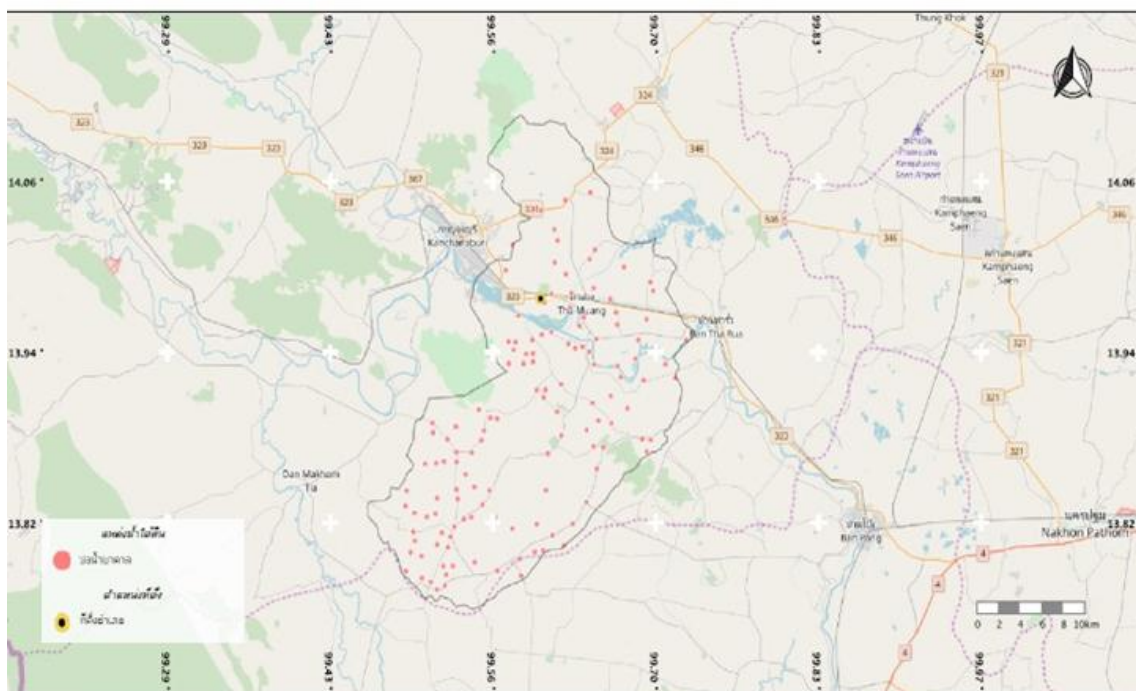
อำเภอท่าม่วง เป็นพื้นที่อาศัยน้ำฝนในการทำการเกษตรเป็นหลัก ประมาณ ๗๓.๕๐ % ของพื้นที่ทั้งหมดนอกจากนี้ยังแหล่งน้ำอื่น ๆ ที่ใช้ในการเกษตรดังนี้

- แหล่งน้ำใต้ดิน บ่อบาดาลอำเภอท่าม่วง รวมทั้งสิ้น ๔๐๔ บ่อ แยกรายตำบลได้ ดังนี้

ต.รางสาลี	จำนวน ๙๐ บ่อ
ต.หนองตากยา	จำนวน ๗๐ บ่อ
ต.พังตรุ	จำนวน ๕๒ บ่อ
ต.เขาน้อย	จำนวน ๕๐ บ่อ
ต.บ้านใหม่	จำนวน ๓๖ บ่อ

ต.หนองขาว	จำนวน	๒๒	บ่อ
ต.ม่วงชุม	จำนวน	๒๐	บ่อ
ต.วังศาลา	จำนวน	๑๘	บ่อ
ต.ทุ่งทอง	จำนวน	๑๔	บ่อ
ต.วังขนาย	จำนวน	๑๒	บ่อ
ต.ท่าล้อ	จำนวน	๘	บ่อ
ต.ท่าม่วง	จำนวน	๖	บ่อ
ต.ท่าตะคร้อ	จำนวน	๖	บ่อ

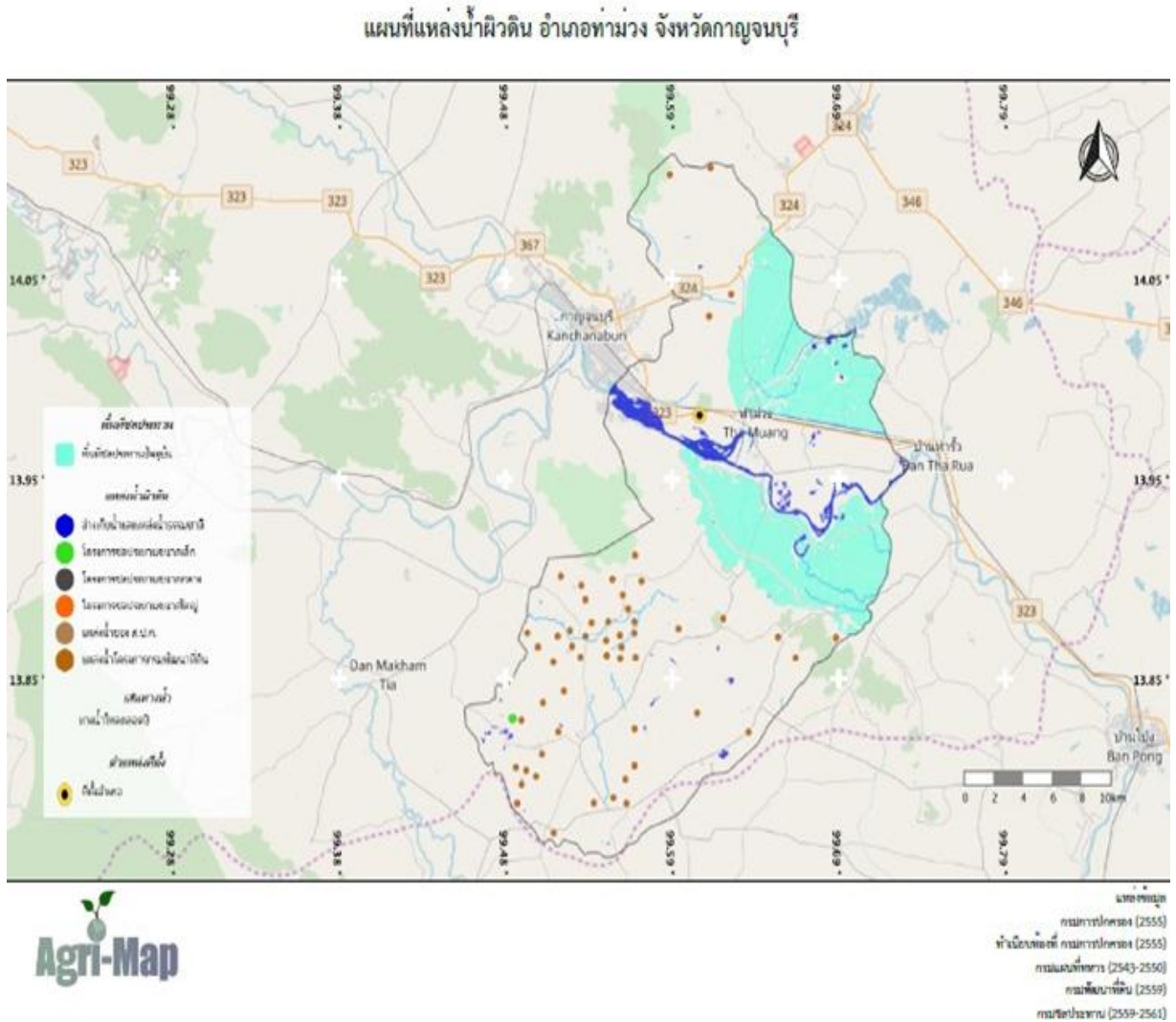
แผนที่แหล่งน้ำใต้ดิน (บ่อน้ำบาดาล) อำเภอท่าม่วง จังหวัดกาญจนบุรี



แผนที่แสดง
กรมการปกครอง (2555)
กรมทรัพยากรน้ำบาดาล (2558)
สำนักงานที่ดิน กรมการปกครอง (2555)

ภาพที่ ๒๒ แสดงแหล่งน้ำใต้ดินอำเภอท่าม่วง จังหวัดกาญจนบุรี
(ที่มา : กรมพัฒนาที่ดิน, พ.ศ. ๒๕๖๓)

- แหล่งน้ำผิวดิน ได้แก่ น้ำในแม่น้ำลำคลอง ทะเลสาบและในพื้นที่ชุ่มน้ำที่เป็นน้ำจืด ปกติน้ำผิวดิน จะได้รับการเติมจากฝน อำเภอท่าม่วง มีแหล่งน้ำผิวดินที่ใช้ทำการเกษตรดังนี้ แหล่งน้ำจากกรมพัฒนาที่ดิน จำนวน ๘ แห่ง



ภาพที่ ๒๓ แสดงแหล่งน้ำผิวดินอำเภอท่าม่วง จังหวัดกาญจนบุรี
 (ที่มา : กรมพัฒนาที่ดิน, พ.ศ. ๒๕๖๓)

๑.๓ สินค้าเอกลักษณ์ประจำถิ่น/สินค้า GI

- ไม่มี-

๑.๔ สินค้าเกษตรที่สำคัญ

๑.๔.๑ ชนิดสินค้าข้าว

๑) พื้นที่เหมาะสม/ไม่เหมาะสม

(๑) เขตความเหมาะสม

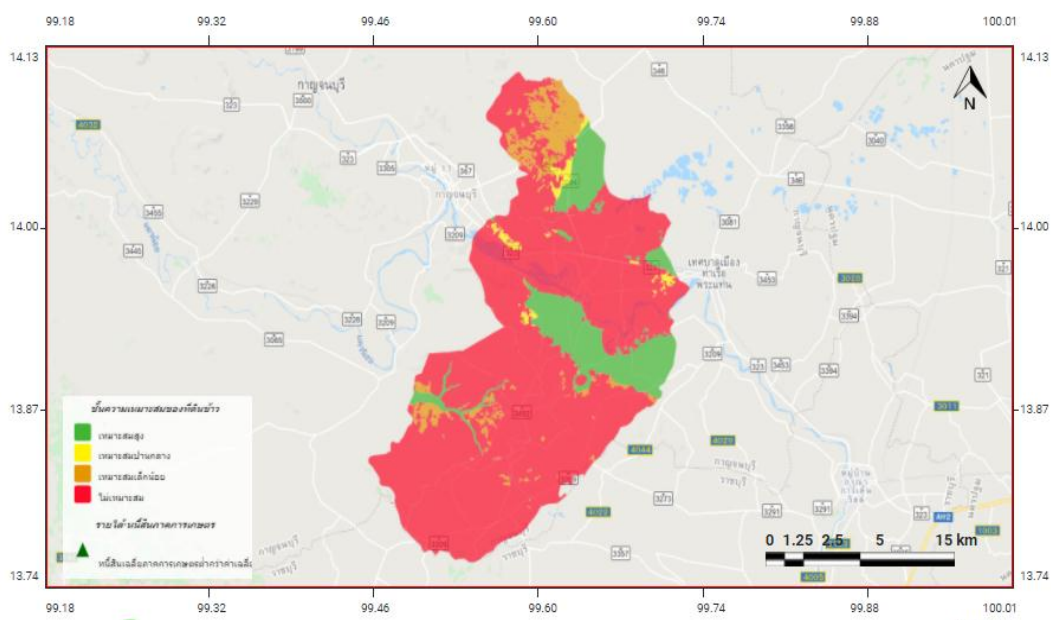
อำเภอท่าม่วง มีพื้นที่ที่เหมาะสมสำหรับปลูกข้าว ทั้งหมด จำนวน ๓๕๘,๘๘๐.๐๔ ไร่ แบ่งเป็นพื้นที่ที่มีความเหมาะสมมาก (S๑) จำนวน ๔๘,๙๗๒.๐๕ ไร่ คิดเป็นร้อยละ ๑๓.๖๔ พื้นที่เหมาะปานกลาง (S๒) จำนวน ๔,๖๖๓.๓๘ ไร่ คิดเป็น ร้อยละ ๑.๒๙ พื้นที่เหมาะสมน้อย (S๓) จำนวน ๒๑,๑๒๘.๓๕ ไร่ คิดเป็นร้อยละ ๕.๘๘ พื้นที่ไม่เหมาะสม (N)) จำนวน ๒๘๔,๑๑๖.๒๖ ไร่ คิดเป็นร้อยละ ๗๙.๑๖ ตามลำดับ

ตารางที่ ๓๗ แสดงเขตความเหมาะสม (พื้นที่ศักยภาพ) สำหรับปลูกข้าว อำเภอท่าม่วง จังหวัดกาญจนบุรี

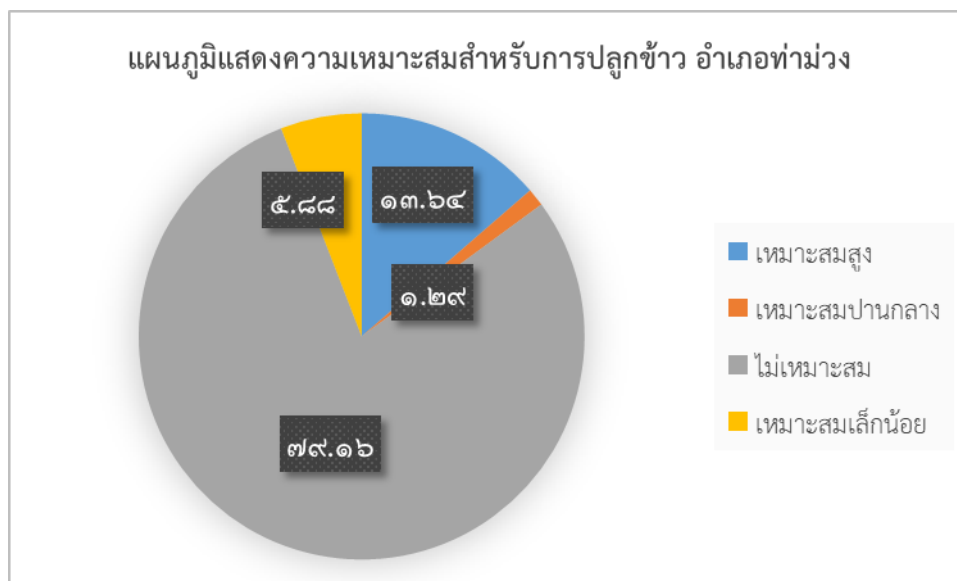
ตำบล	พื้นที่ระดับความเหมาะสมสำหรับการปลูกข้าว (ไร่)				
	เหมาะสมมาก (S๑)	เหมาะสมปานกลาง (S๒)	เหมาะสมน้อย (S๓)	ไม่เหมาะสม (N)	รวมพื้นที่ทั้งหมด
ท่าม่วง	๐.๐๐	๐.๐๐	๐.๐๐	๔,๗๖๔.๖๔	๔,๗๖๔.๖๔
วังขนาย	๐.๐๐	๐.๐๐	๐.๐๐	๑๒,๖๔๕.๗๐	๑๒,๖๔๕.๗๐
วังศาลา	๒,๑๘๗.๒๙	๙๐๗.๔๔	-	๑๙,๖๕๑.๔๐	๒๒,๗๔๖.๑๓
ท่าล้อ	๕๖.๙๓	๑,๑๒๒.๔๓	๓.๓๕	๑๕,๒๖๑.๖๐	๑๖,๔๔๓.๓๑
หนองขาว	๑๑,๖๙๑.๘๐	๒,๐๓๐.๐๕	๑๔,๓๙๐.๙๐	๒๖,๔๖๐.๓๐	๕๔,๕๗๓.๐๕
ทุ่งทอง	๖๖๒.๖๙	๔๑.๓๔	๐.๐๐	๑๔,๒๘๖.๔๐	๑๕,๙๙๐.๔๓
เขาน้อย	๑,๑๕๕.๒๔	๕๒๖.๒๓	๒๖๙.๓๔	๓๑,๘๙๐.๕๐	๓๓,๘๘๑.๓๑
ม่วงชุม	๗,๓๕๒.๙๔	๐.๐๐	๑.๓๑	๕,๒๗๒.๖๗	๑๒,๖๒๖.๙๒
บ้านใหม่	๗,๗๓๕.๑๐	๓๖.๘๙	๖๒๐.๑๔	๒๖,๐๗๕.๔๐	๓๔,๕๖๗.๕๓
พังตรู	๗,๐๐๓.๘๔	๐.๐๐	๑,๓๕๒.๗๑	๓๘,๕๑๑.๐๐	๔๖,๘๖๗.๕๕
ท่าตะคร้อ	๗,๗๕๙.๑๖	๐.๐๐		๕,๓๑๑.๓๕	๑๓,๐๗๐.๕๑
รางสาตี	๓,๓๖๗.๐๖	๐.๐๐	๔,๒๗๐.๘๗	๔๒,๙๙๑.๒๐	๕๐,๖๒๙.๑๓
หนองตากยา	๐.๐๐	๐.๐๐	๒๑๙.๗๓	๔๐,๙๙๔.๑๐	๔๑,๒๑๓.๘๓
รวมอำเภอท่าม่วง	๔๘,๙๗๒.๐๕	๔,๖๖๓.๓๘	๒๑,๑๒๘.๓๕	๒๘๔,๑๑๖.๒๖	๓๕๘,๘๘๐.๐๔

ที่มา: กรมพัฒนาที่ดิน, พ.ศ. ๒๕๖๓

แผนที่แสดงเขตความเหมาะสมสำหรับการปลูกข้าว



ภาพที่ ๒๔ แผนที่แสดงเขตความเหมาะสม (พื้นที่ศักยภาพ) สำหรับปลูกข้าว อำเภอท่าม่วง (ที่มา : กรมพัฒนาที่ดิน, พ.ศ. ๒๕๖๓)



ภาพที่ ๒๕ แสดงร้อยละแต่ละระดับชั้นความเหมาะสมสำหรับข้าว อำเภอท่าม่วง
(ที่มา : กรมพัฒนาที่ดิน, พ.ศ. ๒๕๖๓)

(๒) พื้นที่ปลูกข้าว

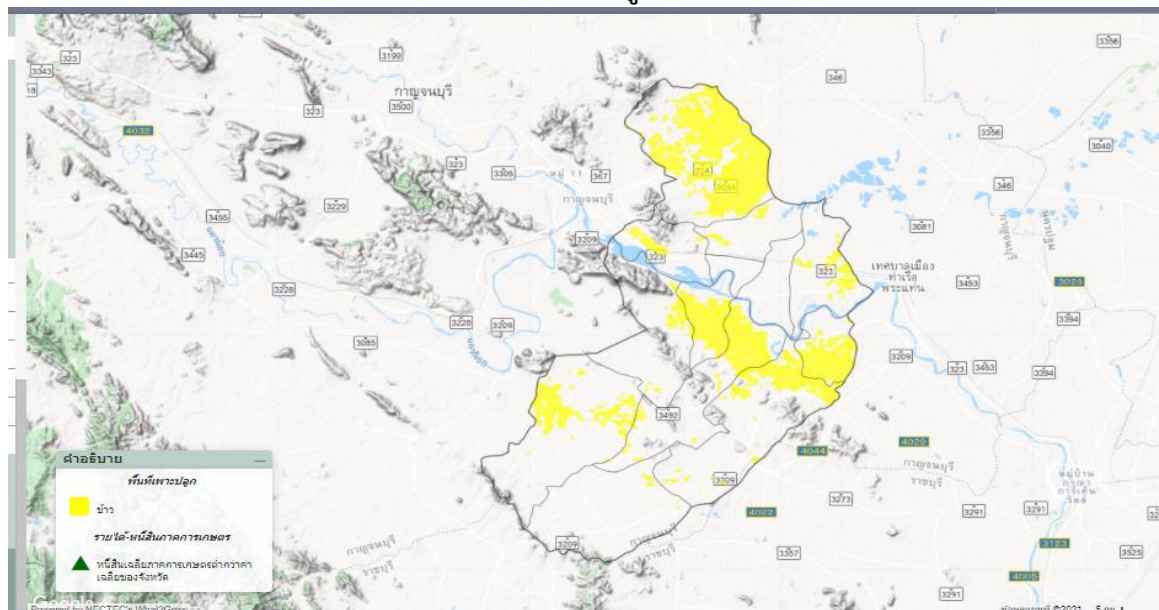
อำเภอท่าม่วง มีพื้นที่การปลูกข้าว จำนวน ๔๘,๐๓๒.๐๗ ไร่ โดยมีพื้นที่ปลูกมากที่สุด ตำบลหนองขาว จำนวน ๑๗,๙๙๑.๒๒ไร่ รองลงมาคือตำบลบ้านใหม่ จำนวน ๖,๙๔๗.๘๘ไร่ และตำบลพังตรุ จำนวน ๕,๐๐๐.๖๗ ไร่ ตามลำดับ

ตารางที่ ๓๘ แสดงพื้นที่ปลูกข้าว อำเภอท่าม่วง จังหวัดกาญจนบุรี

ที่	ตำบล	พื้นที่ปลูกข้าว (ไร่)
๑	ท่าม่วง	๐
๒	วังขนาย	๐
๓	วังศาลา	๑,๗๓๖.๔๓
๔	ท่าล้อ	๖๑๘.๒๕
๕	หนองขาว	๑๗,๙๙๑.๒๒
๖	ทุ่งทอง	๑,๒๑๒.๕๑
๗	เขาน้อย	๒,๐๙๙.๙๗
๘	ม่วงชุม	๓,๑๖๒.๙๓
๙	บ้านใหม่	๖,๙๔๗.๘๘
๑๐	พังตรุ	๕,๐๐๐.๖๗
๑๑	ท่าตะคร้อ	๔,๔๒๔.๙๕
๑๒	รางสาลี	๔,๗๐๓.๗๖
๑๓	หนองตากยา	๑๓๓.๕
	รวม	๔๘,๐๓๒.๐๗

ที่มา: สำนักงานเกษตรอำเภอท่าม่วง, พ.ศ. ๒๕๖๔

แผนที่แสดงพื้นที่ปลูกข้าว อำเภอท่าม่วง



ภาพที่ ๒๖ แสดงพื้นที่ปลูกข้าว (พื้นที่ปลูกจริง) อำเภอท่าม่วง
(ที่มา กรมพัฒนาที่ดิน, พ.ศ. ๒๕๖๓)

(๓) พื้นที่ปลูกข้าว ตามระดับชั้นความเหมาะสม

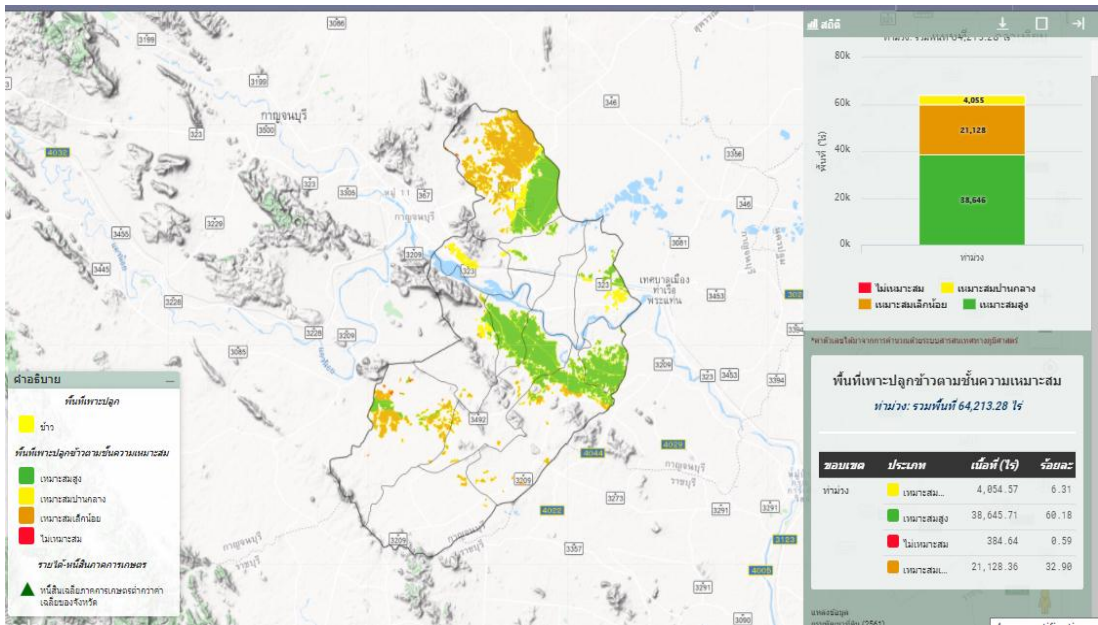
อำเภอท่าม่วง มีพื้นที่ปลูกข้าว ตามระดับชั้นความเหมาะสม จำนวน ๕๗,๒๔๗.๒๓ ไร่ แบ่งเป็นพื้นที่ที่มีความเหมาะสมมาก (S๑) จำนวน ๓๘,๖๔๕.๗๑ ไร่ คิดเป็นร้อยละ ๖๗ พื้นที่เหมาะสมปานกลาง (S๒) จำนวน ๒,๙๓๓.๑๔ ไร่ คิดเป็นร้อยละ ๗ พื้นที่เหมาะสมน้อย (S๓) จำนวน ๑๕,๒๘๓.๗๓ ไร่ คิดเป็นร้อยละ ๒๗ และพื้นที่ไม่เหมาะสม (N) จำนวน ๓๘๔.๖๕ ไร่ คิดเป็นร้อยละ ๑

ตารางที่ ๓๙ แสดงพื้นที่ปลูกข้าว ตามระดับชั้นความเหมาะสม อำเภอท่าม่วง จังหวัดกาญจนบุรี

ตำบล	พื้นที่ปลูกตามระดับความเหมาะสมสำหรับการปลูกข้าว (ไร่)				รวมพื้นที่ทั้งหมด
	เหมาะสมมาก (S๑)	เหมาะสมปานกลาง (S๒)	เหมาะสมน้อย (S๓)	ไม่เหมาะสม (N)	
วังศาลา	๑,๑๐๔.๑๗	๙๐๗.๔๔	๐.๐๐	๐.๐๐	๒,๐๑๑.๖๑
ท่าล้อ	๐.๐๐	๐.๐๐	๓.๓๕	๑๖.๐๒	๑๙.๓๗
หนองขาว	๑๐,๖๒๖.๖๐	๑,๔๒๑.๒๔	๑๔,๓๙๐.๙๐	๘๘.๕๓	๒๖,๕๒๗.๒๗
ทุ่งทอง	๕๘๘.๗๕	๔๑.๓๔	๐.๐๐	๐.๐๐	๖๓๐.๐๙
เขาน้อย	๗๘๓.๙๐	๕๒๖.๒๓	๒๖๙.๓๔		๑,๕๗๙.๔๗
ม่วงชุม	๖,๑๗๖.๒๕	๐.๐๐	๐.๐๐	๓.๔๓	๖,๑๗๙.๖๘
บ้านใหม่	๖,๗๘๔.๕๑	๓๖.๘๙	๖๒๐.๑๔	๑.๙๖	๗,๔๔๓.๕๐
พังตรุ	๕,๐๒๒.๐๖	๐.๐๐	๐.๐๐	๖๓.๐๐	๕,๐๘๕.๐๖
ท่าตะคร้อ	๖,๑๕๔.๘๖	๐.๐๐	๐.๐๐	๑.๕๑	๖,๑๕๖.๓๗
รางสาตี	๑,๔๐๔.๖๑	๐.๐๐	๐.๐๐	๒๐๓.๑๔	๑,๖๐๗.๗๕
หนองตากยา	๐.๐๐	๐.๐๐	๐.๐๐	๗.๐๖	๗.๐๖
รวมอำเภอท่าม่วง	๓๘,๖๔๕.๗๑	๒,๙๓๓.๑๔	๑๕,๒๘๓.๗๓	๓๘๔.๖๕	๕๗,๒๔๗.๒๓

ที่มา: กรมพัฒนาที่ดิน, พ.ศ. ๒๕๖๓

แผนที่แสดงพื้นที่ปลูกข้าว ตามระดับชั้นความเหมาะสม อำเภอท่าม่วง จังหวัดกาญจนบุรี



ภาพที่ ๒๗ แผนที่แสดงพื้นที่ปลูกข้าว ตามระดับชั้นความเหมาะสม อำเภอท่าม่วง (ที่มา :กรมพัฒนาที่ดิน, พ.ศ. ๒๕๖๓)



ภาพที่ ๒๘ แสดงร้อยละพื้นที่ปลูกข้าว ตามระดับชั้นความเหมาะสม อำเภอท่าม่วง (ที่มา :กรมพัฒนาที่ดิน, พ.ศ. ๒๕๖๓)

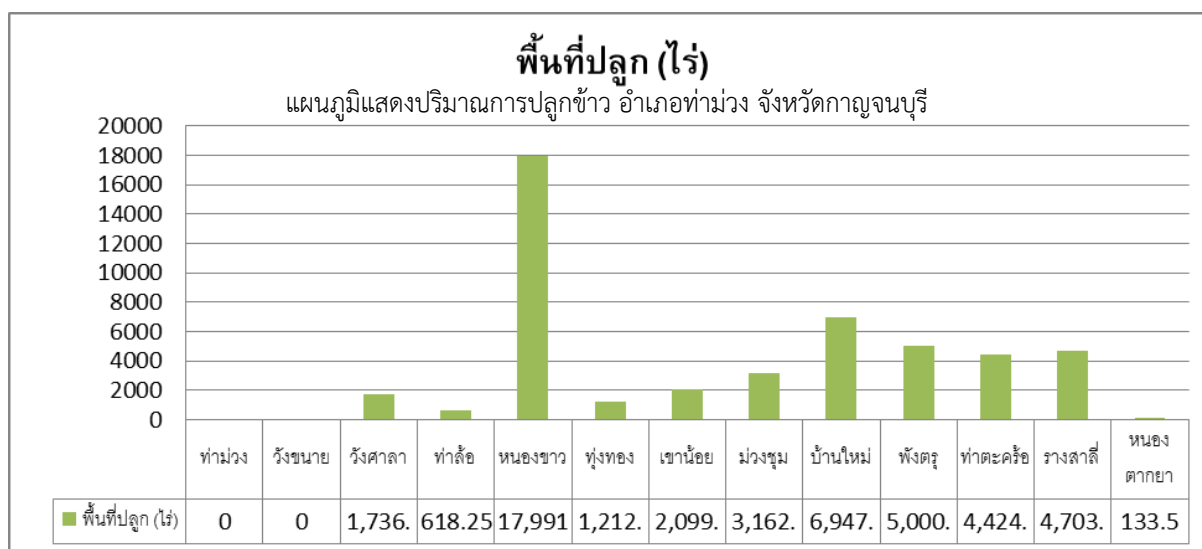
๒) ปริมาณการผลิต

อำเภอท่าม่วง มีพื้นที่การปลูกข้าว จำนวน ๔๘,๑๖๒.๓๘ ไร่ ๔,๑๕๗ ครัวเรือน โดยมีพื้นที่ปลูกมากที่สุดตำบลหนองขาว จำนวน ๑๘,๐๓๑.๕๕ ไร่ จำนวน ๑,๒๘๐ ครัวเรือน รองลงมาคือตำบลบ้านใหม่ จำนวน ๖,๙๔๔.๘๘ ไร่ ๕๙๑ ครัวเรือน และตำบลพังตรุ จำนวน ๕,๐๐๙.๑๗ ไร่ ๔๘๖ ครัวเรือน ตามลำดับ

ตารางที่ ๔๐ แสดงปริมาณการปลูกข้าว อำเภอท่าม่วง จังหวัดกาญจนบุรี

ตำบล	ครัวเรือน เกษตรกร	พื้นที่ปลูก (ไร่)	พื้นที่เก็บเกี่ยว (ไร่)	ผลผลิต (ตัน)	ผลผลิตต่อไร่ (ตัน)
ท่าม่วง	๐.๐๐	๐	๐	๐.๐๐	๐.๐๐
วังขนาย	๐.๐๐	๐	๐	๐.๐๐	๐.๐๐
วังศาลา	๑๖๙.๐๐	๑,๗๓๖.๔๓	๑,๗๓๖.๔๓	๑,๕๕๓.๘๔	๐.๘๙
ท่าล้อ	๔๘.๐๐	๖๑๘.๒๕	๖๑๘.๒๕	๖๗๔.๔๘	๑.๐๐
หนองขาว	๑,๒๘๐.๐๐	๑๗,๙๙๑.๒๒	๑๗,๙๙๑.๒๒	๑๗,๘๕๑.๖๓	๐.๙๙
ทุ่งทอง	๒๐๒.๐๐	๑,๒๑๒.๕๑	๑,๒๑๒.๕๑	๑,๑๖๙.๘๗	๐.๙๖
เขาน้อย	๒๔๔.๐๐	๒,๐๙๙.๙๗	๒,๐๙๙.๙๗	๒,๐๗๘.๙๗	๐.๙๙
ม่วงชุม	๓๓๒.๐๐	๓,๑๖๒.๙๓	๓,๑๖๒.๙๓	๓,๑๔๐.๗๑	๐.๙๙
บ้านใหม่	๕๙๑.๐๐	๖,๙๔๗.๘๘	๖,๙๔๗.๘๘	๖,๙๔๔.๘๘	๑.๐๐
พังตรุ	๔๘๖.๐๐	๕,๐๐๐.๖๗	๕,๐๐๐.๖๗	๕,๐๐๙.๑๗	๑.๐๐
ท่าตะคร้อ	๔๐๗.๐๐	๔,๔๒๔.๙๕	๔,๔๒๔.๙๕	๔,๒๙๕.๑๑	๐.๙๗
รางสาลี	๓๘๐.๐๐	๔,๗๐๓.๗๖	๔,๗๐๓.๗๖	๔,๓๓๙.๖๕	๐.๙๒
หนองตากยา	๑๘.๐๐	๑๓๓.๕	๑๓๓.๕	๑๓๓.๕๐	๑.๐๐
รวม	๔,๑๕๗.๐๐	๔๘,๐๓๒.๐๗	๔๘,๐๓๒.๐๗	๔๗,๒๓๑.๘๐	

ที่มา : สำนักงานเกษตรอำเภอท่าม่วง, พ.ศ. ๒๕๖๔



ภาพที่ ๒๙ แสดงปริมาณการปลูกข้าว อำเภอท่าม่วง จังหวัดกาญจนบุรี

(ที่มา สำนักงานเกษตรอำเภอท่าม่วง, พ.ศ. ๒๕๖๔)

๓) สถานการณ์ใช้เทคโนโลยีการผลิต (เป็นเทคโนโลยีการผลิตที่ใช้ในอำเภอ)

- (๑) การใช้พันธุ์ดี เกษตรกรส่วนใหญ่นิยมปลูกข้าวขาว ได้แก่ พันธุ์หอมปทุมและสุพรรณ ๖๐ และข้าวหอมจังหวัด
- (๒) การเตรียมดิน มีการเตรียมดินก่อนปลูกโดยไถตะ และไถแปรคลุมตม
- (๓) การปลูก เกษตรกรส่วนใหญ่ ปลูกข้าวโดยการหว่านทั้งโดยคนและเครื่องจักร
- (๔) ระบบการให้น้ำ จะควบคุมระดับน้ำให้อยู่ประมาณ ๕ เซนติเมตร เพื่อเพียงพอ กับความต้องการของต้นข้าว และควบคุมวัชพืช
- (๕) การดูแลรักษา ส่วนใหญ่จะใช้สารเคมีในการควบคุมวัชพืช
- (๖) การใส่ปุ๋ย ส่วนใหญ่ใส่ปุ๋ยจำนวน ๒ ครั้ง โดยใช้เครื่องจักร
- (๗) การเก็บเกี่ยว ใช้เครื่องจักรเข้าเก็บเกี่ยวผลผลิต
- (๘) การปฏิบัติหลังการเก็บเกี่ยว บางพื้นที่มีการเผาตอซัง แต่ถ้าพื้นที่ในเขตชลประทานจะปล่อยน้ำเข้าพื้นที่
- (๙) การป้องกันกำจัดโรคและแมลงศัตรู เกษตรกรมีทั้งใช้สารเคมีและสารชีวภัณฑ์ สลับกันตามความรุนแรงของโรคและแมลง

๔) ปฏิทินการเพาะปลูก

เกษตรกรในอำเภotáม่วง มีการปลูกข้าว ดังนี้

ชื่อสินค้า	ม.ค.	ก.พ.	มี.ค.	เม.ย.	พ.ค.	มิ.ย.	ก.ค.	ส.ค.	ก.ย.	ต.ค.	พ.ย.	ธ.ค.	
ข้าวนาปี							←	△	→		←	▽	→
ข้าวนาปรัง			←	△	→		←	▽	→				

สัญลักษณ์ ←→ ช่วงฤดูปลูก △ ปลูกสูงสุด

 ←.....→ ช่วงฤดูเก็บเกี่ยว ▽ เก็บเกี่ยวสูงสุด

ภาพที่ ๓๐ แสดงปฏิทินการเพาะปลูกข้าวในอำเภotáม่วง จังหวัดกาญจนบุรี

(ที่มา :สำนักงานเกษตรอำเภotáม่วง, พ.ศ. ๒๕๖๓)

๕) ต้นทุนการผลิต

อำเภotáม่วง มีต้นทุนการผลิตข้าว โดยพื้นที่ในเขตชลประทานมีต้นทุนปลูกข้าว เป็นเงิน ๕,๘๘๐ บาท และพื้นที่นอกเขตชลประทานมีต้นทุนปลูกข้าว เป็นเงิน ๕,๕๘๐ บาท

ตารางที่ ๔๑ แสดงต้นทุนการผลิตข้าว ปี ๒๕๖๓ อำเภotáม่วง จังหวัดกาญจนบุรี

รายการ	ในเขตชลประทาน	นอกเขตชลประทาน	หมายเหตุ
๑.ค่าเตรียมแปลง	๙๐๐	๙๐๐	
๒.ค่าเมล็ดพันธุ์	๕๐๐	๕๐๐	
๓.ค่าสารเคมีกำจัดวัชพืช	๔๕๐	๔๕๐	
๔.ค่าสารเคมีกำจัดแมลงศัตรูพืช	๒๐๐	๒๐๐	
๕.ค่าปุ๋ยเคมี	๖๕๐	๖๕๐	
๖.ค่าฮอร์โมนพืช	๑๐๐	๑๐๐	
๗.ค่าแรงงาน			
- จ้างหว่านเมล็ดพันธุ์	๘๐	๘๐	

รายการ	ในเขตชลประทาน	นอกเขตชลประทาน	หมายเหตุ
- จ้างฉีดพ่นสารเคมีควบคุมวัชพืช	๑๐๐	๑๐๐	
- จ้างฉีดพ่นสารเคมีกำจัดวัชพืช	๘๐	๘๐	
- จ้างฉีดพ่นสารเคมีกำจัดแมลงศัตรูพืช	๘๐	๘๐	
- จ้างฉีดพ่นปุ๋ยเคมี	๑๖๐	๑๖๐	
- จ้างฉีดพ่นฮอร์โมนพืช	๘๐	๘๐	
๘.ค่าเก็บเกี่ยว	๖๐๐	๖๐๐	
๙.ค่าเช่าที่ดิน	๑,๖๐๐	๑,๖๐๐	
๑๐.ค่าน้ำมันเชื้อเพลิง	๓๐๐		
รวม	๕,๘๘๐	๕,๕๘๐	

(ที่มา :สำนักงานเกษตรอำเภอดำรง, พ.ศ. ๒๕๖๓)

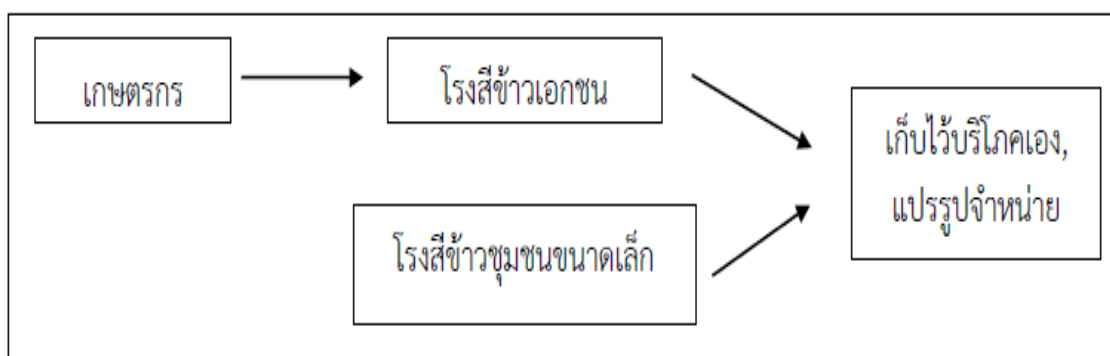
๖) สถานการณ์การตลาด/วิธีการตลาด

ในการจำหน่ายผลผลิตบางครั้งเกษตรกรต้องประสบปัญหาในเรื่องการคุณภาพ ผลผลิตไม่ตรงตามความต้องการ มีผลผลิตปริมาณมากในท้องตลาด และเกษตรกรไม่สามารถกำหนดราคาขายเองได้ ทำให้ต้องประสบปัญหาขาดทุน

(๑) วิธีการตลาด

เกษตรกรในอำเภอดำรง ที่มีพื้นที่ทำนาข้าว โดย ๑๐๐% ของผลผลิตจากข้าวพันธุ์หอมปทุมและสุพรรณเกษตรกรปลูกเพื่อขายเข้าโรงสีและลานรับซื้อข้าวในพื้นที่ใกล้เคียงแปลงนาของเกษตรกร ในลักษณะของการขายสด ส่วนเกษตรกรผู้ปลูกข้าวหอมจังหวัด ๒๐% ปลูกเพื่อบริโภคในครัวเรือน อีก ๘๐% ปลูกเพื่อจำหน่ายเช่นเดียวกับข้าวขาว

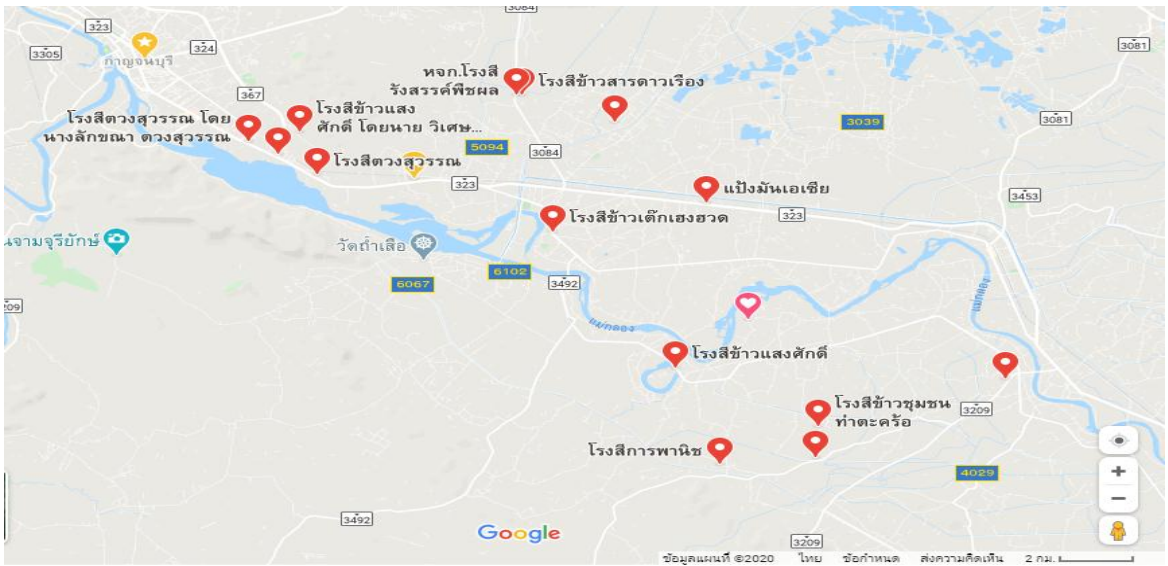
แผนภูมิแสดงเส้นทางวิถีตลาดของอำเภอดำรง



ภาพที่ ๓๑ แสดงวิธีการตลาดข้าว อำเภอดำรง จังหวัดกาญจนบุรี

(ที่มา :สำนักงานเกษตรอำเภอดำรง, พ.ศ. ๒๕๖๓)

(๒) แหล่งรับซื้อผลผลิต/ โรงงานแปรรูป อำเภอท่าม่วง มีโรงสีข้าว รวม ๔๓ แห่ง



ภาพที่ ๓๒ แสดงแหล่งรับซื้อข้าว อำเภอท่าม่วง
(ที่มา : สำนักงานเกษตรอำเภอท่าม่วง , พ.ศ. ๒๕๖๓)

๗) เกษตรกรต้นแบบในพื้นที่

อำเภอท่าม่วง มีเกษตรกรที่เป็นต้นแบบในพื้นที่ โดยมีเกษตรกรที่เป็น Smart Farmer ต้นแบบด้านข้าว จำนวน ๑ ราย และมี Smart Farmer ซึ่งมีเกษตรกรที่เป็น Smart Farmer แปลงใหญ่ จำนวน ๒ ราย

องค์ความรู้ทักษะความชำนาญ

เกษตรกรมีความรู้ ความชำนาญ องค์ความรู้ในเทคโนโลยีการผลิต ที่มีความโดดเด่น ดังนี้

๑. การผลิตข้าวคุณภาพ
๒. การใช้พันธุ์ที่เหมาะสมกับพื้นที่
๓. การผลิตข้าวอินทรีย์

ตารางที่ ๔๒ แสดง Smart Farmer ต้นแบบในด้านการผลิตข้าว อำเภอท่าม่วง จังหวัดกาญจนบุรี

ที่	ชื่อ - สกุล	หมู่	ตำบล	อำเภอ	ปีที่เริ่ม	สาขา
๑	นายสมพร ตั้งมัน	๑๐	บ้านใหม่	ท่าม่วง	๒๕๖๐	ข้าว
๒	นายสมนึก สร้อยสกุลณี	๖	วังขนาย	ท่าม่วง	๒๕๖๐	ข้าว (แปลงใหญ่)
๓	นายโกศล นาคะ	๖	หนองขาว	ท่าม่วง	๒๕๖๐	ข้าว (แปลงใหญ่)

(ที่มา : สำนักงานเกษตรอำเภอท่าม่วง, พ.ศ. ๒๕๖๓)

๑.๔.๒ ชนิดสินค้า อ้อยโรงงาน

๑) พื้นที่เหมาะสม/ไม่เหมาะสม

(๑) เขตความเหมาะสม

อำเภอท่าม่วง มีพื้นที่ที่เหมาะสมสำหรับปลูกอ้อยโรงงาน ทั้งหมด จำนวน ๓๕๘,๘๗๙.๙๗ ไร่ แบ่งเป็นพื้นที่ที่มีความเหมาะสมมาก (S๑) จำนวน ๓๖,๔๙๓.๐๘ ไร่ คิดเป็นร้อยละ ๑๐.๑๖ พื้นที่เหมาะปาน

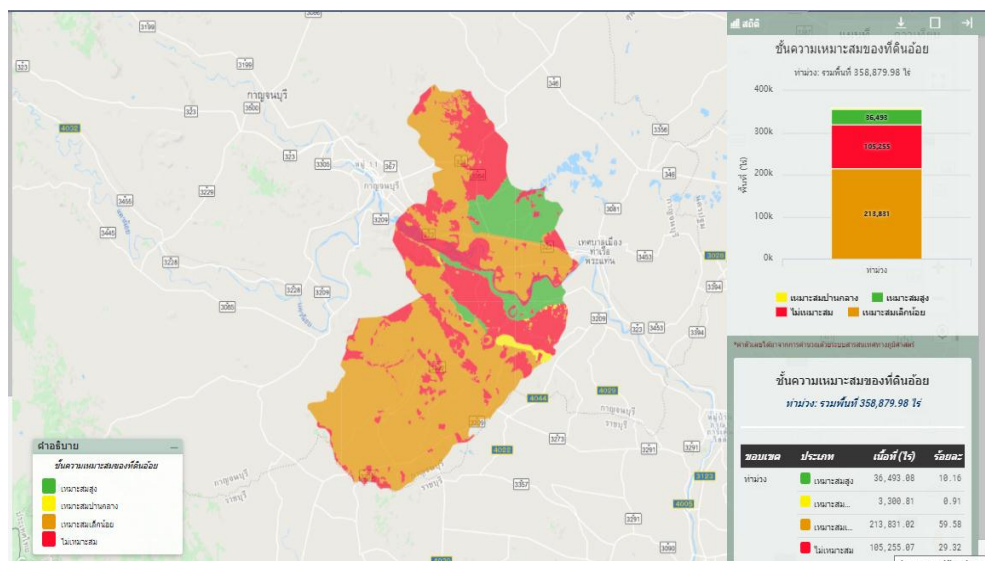
กลาง (S๒) จำนวน ๓,๓๐๐.๘๐ ไร่ คิดเป็นร้อยละ ๐.๙๑ พื้นที่เหมาะสมน้อย (S๓) จำนวน ๒๑๓,๘๓๑.๐๒ ไร่ คิดเป็นร้อยละ ๕๙.๕๘ และพื้นที่ไม่เหมาะสม (N) จำนวน ๑๐๕,๒๕๕.๐๗ ไร่ คิดเป็นร้อยละ ๒๙.๓๒

ตารางที่ ๔๓ แสดงเขตความเหมาะสม(พื้นที่ศักยภาพ) สำหรับปลูกอ้อยโรงงาน อำเภอท่าม่วง จังหวัดกาญจนบุรี

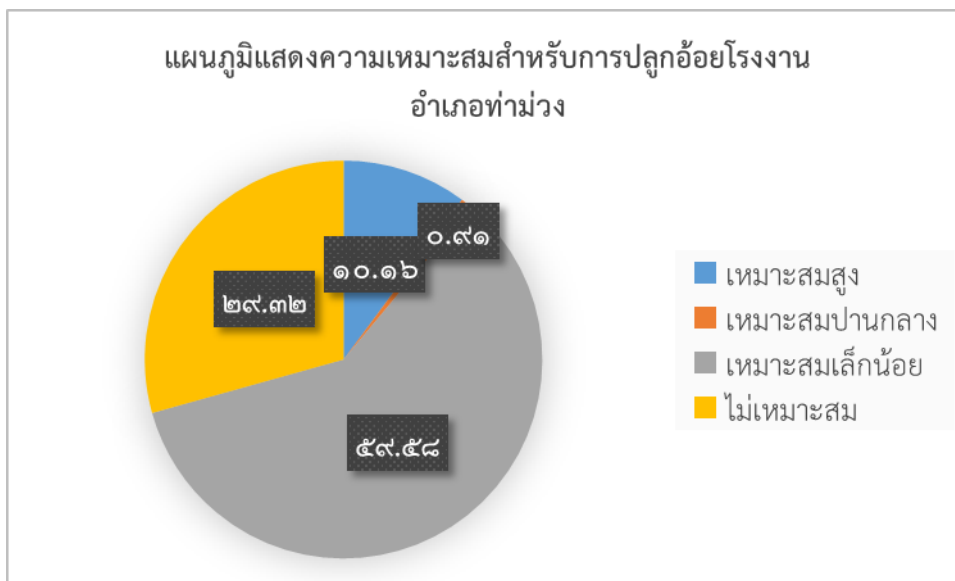
ตำบล	พื้นที่ระดับความเหมาะสมสำหรับการปลูกอ้อยโรงงาน (ไร่)				
	เหมาะสมมาก (S๑)	เหมาะสมปานกลาง (S๒)	เหมาะสมน้อย (S๓)	ไม่เหมาะสม (N)	รวมพื้นที่ทั้งหมด
ท่าม่วง	๐.๐๐	๐.๐๐	๒,๓๙๐.๓๓	๑,๙๗๓.๙๑	๔,๓๖๔.๖๔
วังขนาย	๒,๖๙๐.๒๐	๐.๐๐	๘,๖๗๘.๑๘	๑,๒๗๗.๒๔	๑๒,๖๔๕.๖๒
วังศาลา	๗,๔๑๑.๗๓	๐.๐๐	๑๐,๗๘๒.๖๐	๔,๕๕๑.๘๑	๒๒,๗๔๖.๑๔
ท่าล้อ	๘.๖๐	๐.๐๐	๗,๒๘๕.๒๑	๙,๑๔๙.๕๐	๑๖,๔๔๓.๓๑
หนองขาว	๑,๔๔๘.๙๘	๑๕.๖๔	๒๖,๕๖๗.๑๐	๒๖,๕๔๑.๔๐	๕๔,๕๗๓.๑๒
ทุ่งทอง	๑๒,๒๖๔.๖๐		๑,๗๔๘.๘๘	๙๗๗.๐๒	๑๔,๙๙๐.๕๐
เขาน้อย	๓๓๘.๐๓	๑๐๑.๔๙	๒๐,๒๖๔.๓๐	๑๓,๑๓๗.๕๐	๓๓,๘๔๑.๓๒
ม่วงชุม	๒,๑๙๓.๒๓	๓๕.๒๐	๙๔๕.๓๓	๙,๔๕๓.๑๖	๑๒,๖๒๖.๙๒
บ้านใหม่	๓,๔๒๓.๖๒	๕๔.๓๔	๑๘,๖๖๘.๒๐	๑๒,๓๒๑.๓๐	๓๔,๔๖๗.๔๖
พังตรุ	๑,๒๐๐.๓๗	๒,๗๙๖.๗๓	๓๐,๑๘๘.๖๐	๑๒,๖๘๑.๘๐	๔๖,๘๖๗.๕๐
ท่าตะคร้อ	๕,๕๑๓.๗๒	๒๙๗.๔๐	๒๒๔.๐๙	๗,๐๓๕.๓๑	๑๓,๐๗๐.๕๒
รางสาถี่	๐.๐๐	๐.๐๐	๔๗,๓๔๖.๘๐	๓,๒๘๒.๓๕	๕๐,๖๒๙.๑๕
หนองตากยา	๐.๐๐	๐.๐๐	๓๘,๓๔๑.๐๐	๒,๘๗๒.๗๗	๔๑,๒๑๓.๗๗
รวม	๓๖,๔๙๓.๐๘	๓,๓๐๐.๘๐	๒๑๓,๘๓๑.๐๒	๑๐๕,๒๕๕.๐๗	๓๕๘,๘๗๙.๙๗

ที่มา: กรมพัฒนาที่ดิน, พ.ศ. ๒๕๖๓

แผนที่แสดงเขตความเหมาะสมสำหรับการปลูกอ้อยโรงงาน



ภาพที่ ๓๓ แสดงเขตความเหมาะสม (พื้นที่ศักยภาพ) สำหรับปลูกอ้อยโรงงาน อำเภอท่าม่วง (ที่มา : กรมพัฒนาที่ดิน, พ.ศ. ๒๕๖๓)



ภาพที่ ๓๔ แสดงร้อยละแต่ละระดับชั้นความเหมาะสมสำหรับปลูกอ้อย อำเภอท่าม่วง
(ที่มา : กรมพัฒนาที่ดิน, พ.ศ. ๒๕๖๓)

(๒) พื้นที่ปลูกอ้อยโรงงาน

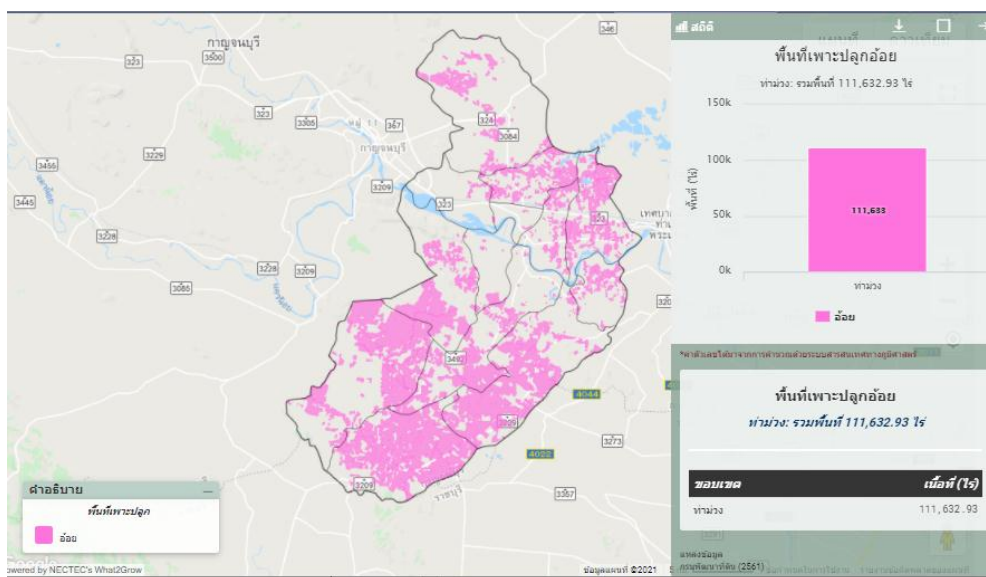
อำเภอท่าม่วง มีพื้นที่การปลูกอ้อยโรงงาน จำนวน ๒๔,๖๗๒.๕๖ ไร่ โดยมีพื้นที่ปลูกมากที่สุดที่ตำบลรางสาตี จำนวน ๘,๓๓๘.๐๓ ไร่ รองลงมาคือตำบลหนองตากยาจำนวน ๖,๘๘๒.๗๕ ไร่ และตำบลพังตรู จำนวน ๒,๗๙๙.๓๒ ไร่ ตามลำดับ

ตารางที่ ๔๔ แสดงพื้นที่ปลูกอ้อยโรงงาน อำเภอท่าม่วง จังหวัดกาญจนบุรี

ที่	ตำบล	พื้นที่ปลูกอ้อยโรงงาน (ไร่)
๑	ท่าม่วง	๙๐.๗๙
๒	วังขนาย	๔๗๓.๒๙
๓	วังศาลา	๑,๒๖๘.๘๔
๔	ท่าล้อ	๘๒.๕
๕	หนองขาว	๒๐๗.๙๕
๖	ทุ่งทอง	๙๑๒.๖๕
๗	เขาน้อย	๑,๕๐๖.๔๘
๘	ม่วงชุม	๒๙.๗๕
๙	บ้านใหม่	๑,๖๑๓.๒๓
๑๐	พังตรู	๒,๗๙๙.๓๒
๑๑	ท่าตะคร้อ	๔๖๖.๙๘
๑๒	รางสาตี	๘,๓๓๘.๐๓
๑๓	หนองตากยา	๖,๘๘๒.๗๕
รวม		๒๔,๖๗๒.๕๖

ที่มา: สำนักงานเกษตรอำเภอท่าม่วง พ.ศ. ๒๕๖๔

แผนที่แสดงพื้นที่ปลูกอ้อยโรงงาน อำเภอท่าม่วง



ภาพที่ ๓๕ แสดงพื้นที่ปลูกอ้อยโรงงาน (พื้นที่ปลูกจริง) อำเภอท่าม่วง
(ที่มา : กรมพัฒนาที่ดิน, พ.ศ. ๒๕๖๓)

(๓) พื้นที่ปลูกอ้อยโรงงาน.ตามระดับชั้นความเหมาะสม

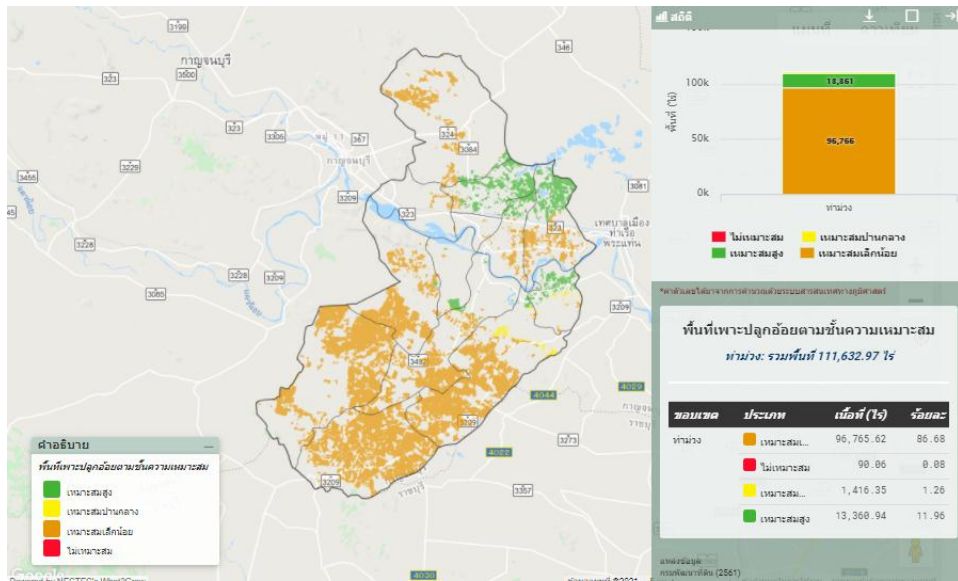
อำเภอท่าม่วง มีพื้นที่ปลูกอ้อยโรงงาน ตามระดับชั้นความเหมาะสม จำนวน ๑๑๑,๖๓๒.๙๖ ไร่ แบ่งเป็นพื้นที่ที่มีความเหมาะสมมาก (S๑) จำนวน ๑๓,๓๖๐.๙๔ ไร่ คิดเป็นร้อยละ ๑๑.๙๖ พื้นที่เหมาะสมปานกลาง (S๒) จำนวน ๑,๔๑๖.๓๕ ไร่ คิดเป็นร้อยละ ๑.๒๖ พื้นที่เหมาะสมน้อย (S๓) จำนวน ๙๖,๗๖๕.๖๑ ไร่ คิดเป็นร้อยละ ๘๖.๖๘ และพื้นที่ไม่เหมาะสม (N) จำนวน ๙๐.๐๖ ไร่ คิดเป็นร้อยละ ๐.๐๘

ตารางที่ ๔๕ แสดงพื้นที่ปลูกอ้อยโรงงาน ตามระดับชั้นความเหมาะสม อำเภอท่าม่วง จังหวัดกาญจนบุรี

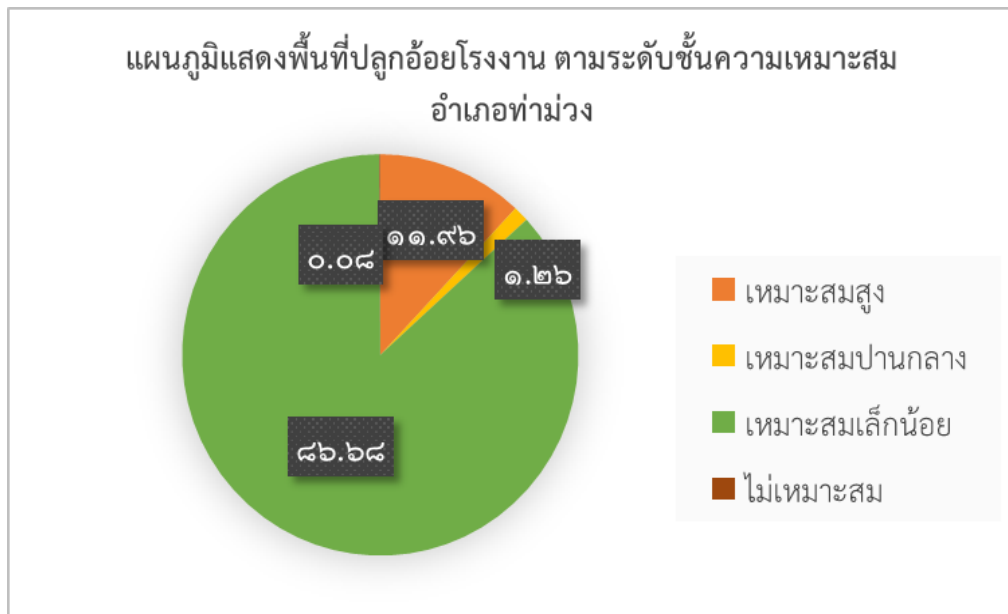
ตำบล	พื้นที่ปลูกตามระดับความเหมาะสมสำหรับการปลูกอ้อยโรงงาน (ไร่)				รวมพื้นที่ทั้งหมด
	เหมาะสมมาก (S1)	เหมาะสมปานกลาง (S2)	เหมาะสมน้อย (S3)	ไม่เหมาะสม (N)	
ท่าม่วง			๑๐๕.๑๐		๑๐๕.๑๐
วังขนาย	๑,๒๒๙.๐๕		๑,๓๗๙.๙๘		๒,๖๐๙.๐๓
วังศาลา	๔,๐๘๘.๐๘		๓,๙๒๑.๒๘		๘,๐๑๙.๓๖
ท่าล้อ			๔๗๙.๐๕		๔๗๙.๐๕
หนองขาว	๖๔๖.๓๗	๑๕.๖๔	๕,๔๓๗.๑๖		๖,๐๘๙.๑๗
ทุ่งทอง	๔,๕๙๑.๙๒		๔๓๖.๙๑		๕,๐๒๘.๘๓
เขาน้อย	๓๒.๑๖	๒.๑๘	๙,๗๖๗.๗๙	๑๕.๘๖	๙,๘๑๗.๙๙
ม่วงชุม	๔๙๗.๘๕	๒๙.๗๘	๒๓๕.๑๑		๗๖๒.๗๔
บ้านใหม่	๒๔๑.๑๙	๕๒.๕๕	๙,๖๓๑.๗๔	๒๔.๐๕	๙,๙๔๙.๕๓
พังตรุ	๒๑๐.๘๑	๑,๐๑๘.๘๐	๑๙,๕๑๔.๓๐	๒๑.๔๓	๒๐,๗๖๕.๓๔
ท่าตะคร้อ	๑,๗๗๓.๕๑	๒๙๗.๔๐	๒๒๔.๐๙		๒,๒๙๕.๐๐
รางสาตี			๒๑,๐๔๒.๗๐	๒๖.๕๗	๒๑,๐๖๙.๒๗
หนองตากยา			๒๔,๕๙๐.๔๐	๒.๑๕	๒๔,๕๙๒.๕๕
รวมอำเภอท่าม่วง	๑๓,๓๖๐.๙๔	๑,๔๑๖.๓๕	๙๖,๗๖๕.๖๑	๙๐.๐๖	๑๑๑,๖๓๒.๙๖

ที่มา : กรมพัฒนาที่ดิน, พ.ศ. ๒๕๖๓

แผนที่แสดงพื้นที่ปลูกอ้อยโรงงาน ตามระดับชั้นความเหมาะสม อำเภอท่าม่วง จังหวัดกาญจนบุรี



ภาพที่ ๓๖ แผนที่แสดงพื้นที่ปลูกอ้อยโรงงาน ตามระดับชั้นความเหมาะสม อำเภอท่าม่วง (ที่มา: กรมพัฒนาที่ดิน, พ.ศ. ๒๕๖๓)



ภาพที่ ๓๗ แสดงร้อยละพื้นที่ปลูกอ้อยโรงงาน ตามระดับชั้นความเหมาะสม อำเภอท่าม่วง (ที่มา: กรมพัฒนาที่ดิน, พ.ศ. ๒๕๖๓)

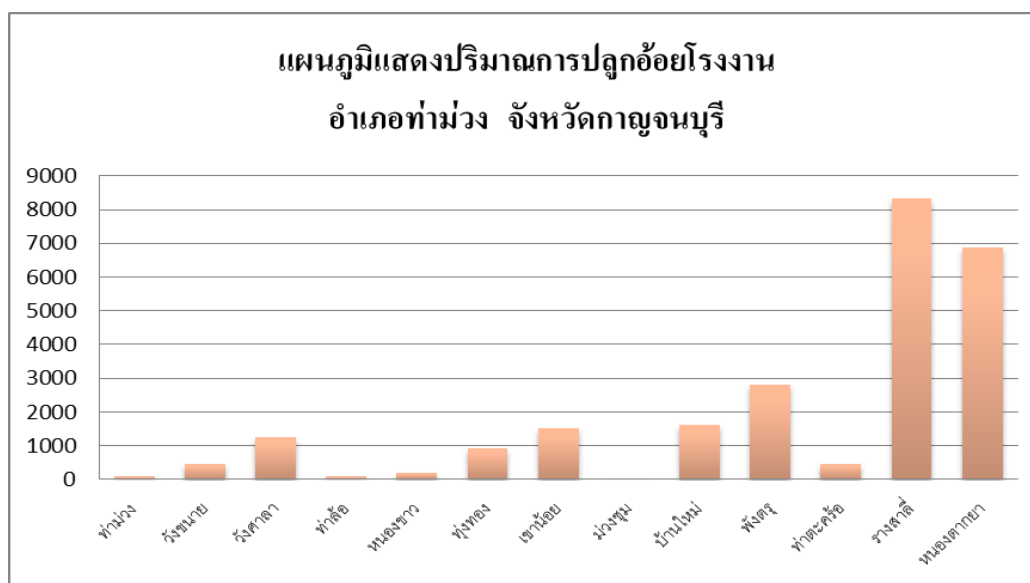
๒) ปริมาณการผลิต

อำเภอท่าม่วง มีพื้นที่การปลูกอ้อยโรงงาน จำนวน ๒๔,๖๗๒.๕๖ ไร่ ๒,๕๔๒ ครัวเรือน โดยมีพื้นที่ปลูกมากตำบลรางสาตี จำนวน ๘,๓๓๘.๐๓ ไร่ จำนวน ๔๕๙ ครัวเรือน รองลงมาคือ ตำบลหนองตากยา จำนวน ๖,๘๘๒.๗๕ ไร่ ๓๕๓ ครัวเรือน และตำบลพังตรุ จำนวน ๒,๗๙๙.๓๒ ไร่ ๑๔๙ ครัวเรือน ตามลำดับ

ตารางที่ ๔๖ แสดงปริมาณการปลูกอ้อยโรงงาน อำเภอท่าม่วง จังหวัดกาญจนบุรี

ตำบล	ครัวเรือนเกษตรกร	พื้นที่ปลูก (ไร่)	พื้นที่เก็บเกี่ยว (ไร่)	ผลผลิต (ตัน)	ผลผลิตต่อไร่ (ตัน)
ท่าม่วง	๑๒	๙๐.๗๙	๙๐.๗๙	๑๕๐.๐๐	๑๐.๐๐
วังขนาย	๑๒๙	๔๗๓.๒๙	๔๗๓.๒๙	๑๔,๐๐๐.๐๐	๙.๓๓
วังศาลา	๒๖๙	๑,๒๖๘.๘๔	๑,๒๖๘.๘๔	๕๕,๐๐๐.๐๐	๑๐.๐๐
ท่าล้อ	๑๒	๘๒.๕	๘๒.๕	๖,๑๐๐.๐๐	๑๐.๐๐
หนองขาว	๖๑	๒๐๗.๙๕	๒๐๗.๙๕	๑๒,๔๐๐.๐๐	๑๐.๐๐
ทุ่งทอง	๒๐๑	๙๑๒.๖๕	๙๑๒.๖๕	๔๐,๔๒๐.๐๐	๑๐.๐๐
เขาน้อย	๒๖๓	๑,๕๐๖.๔๘	๑,๕๐๖.๔๘	๒๑,๐๐๐.๐๐	๙.๙๗
ม่วงชุม	๕๖	๒๙.๗๕	๒๙.๗๕	๑๑,๔๐๐.๐๐	๑๐.๐๒
บ้านใหม่	๑๖๔	๑,๖๑๓.๒๓	๑,๖๑๓.๒๓	๔๘,๕๒๐.๐๐	๑๐.๐๐
พังตรุ	๑๑๘	๒,๗๙๙.๓๒	๒,๗๙๙.๓๒	๑๙๖,๑๔๐.๐๐	๙.๓๓
ท่าตะคร้อ	๖๙	๔๖๖.๙๘	๔๖๖.๙๘	๑๕,๐๐๐.๐๐	๙.๖๘
รางสาลี	๓๓๘	๘,๓๓๘.๐๓	๘,๓๓๘.๐๓	๒๘๑,๓๐๐.๐๐	๑๑.๖๖
หนองตากยา	๘๕๐	๖,๘๘๒.๗๕	๖,๘๘๒.๗๕	๒๗๒,๒๙๐.๐๐	๙.๘๖
รวม	๒,๕๔๒	๒๔,๖๗๒.๕๖	๒๔,๖๗๒.๕๖	๙๗๓,๗๒๐.๐๐	๑๐.๒๑

ที่มา : สำนักงานเกษตรอำเภอท่าม่วง, พ.ศ. ๒๕๖๔

ภาพที่ ๓๘ แสดงปริมาณการปลูกอ้อยโรงงาน อำเภอท่าม่วง จังหวัดกาญจนบุรี
(ที่มา : สำนักงานเกษตรอำเภอท่าม่วง)

๓) สถานการณ์ใช้เทคโนโลยีการผลิต (เป็นเทคโนโลยีการผลิตที่ใช้ในอำเภอ)

(๑) การใช้พันธุ์ดี พันธุ์อ้อยที่ใช้ คือ ขอนแก่น ๓

(๒) การเตรียมดิน เตรียมดินโดยการไถตะ ไถแปร ไถซักร่องคู่

(๓) การปลูก อ้อย ใช้พันธุ์ดี ที่มีความหวานดี ให้ปริมาณน้ำตาลสูง พันธุ์ขอนแก่น ๓ จากการเก็บพันธุ์เอง ใช้ท่อนพันธุ์ จำนวน ๑,๐๐๐ ท่อน /ไร่ ระยะปลูก ระหว่างร่อง ๑.๕ เมตร ในช่วงปลูกจะใส่

ปุ๋ยเคมีสูตร ๑๕-๑๕-๑๕ อัตรา ๒๕-๓๐ กิโลกรัม/ไร่ และน้ำหมักผลไม้ ผลิตเอง อัตรา ๑,๐๐๐ ลิตร/ไร่ เพื่อป้องกันโรคจากเชื้อราในดิน และบำรุงดินให้อุดมสมบูรณ์

(๔) ระบบการให้น้ำ อาศัยน้ำฝนเป็นหลัก

(๕) การดูแลรักษา มีการฉีดพ่นสารเคมีควบคุมวัชพืช โดยใช้สารอิมาซาพิก + เพนดิเมทาลิน มีฤทธิ์ควบคุม วัชพืชใบกว้าง วัชพืชใบแคบ และ เห็บหมี อัตรา ๑๐๐ ลิตร/พื้นที่ ๑ ไร่ ไม่มีโรคแมลง ศัตรูพืชรบกวน ไม่ใช้สารป้องกันกำจัด และใช้น้ำฝนเท่านั้น

(๖) การใส่ปุ๋ย ใส่ปุ๋ยจำนวน ๓ ครั้งโดยการใช้เครื่องจักรในตอนแรก

(๗) การเก็บเกี่ยว ส่วนใหญ่ใช้รถตัดอ้อยทั้งหมดในช่วงอายุ ๑ ปี มีการไถตอ เพียง ๒-๓ ปี เท่านั้น เพื่อรักษาคุณภาพผลผลิต

(๘) การปฏิบัติหลังการเก็บเกี่ยว หากเป็นอ้อยตอจะมีการไถกลบตอซังอ้อยและใส่ปุ๋ยอินทรีย์เพื่อเพิ่มธาตุอาหารในดิน และใช้สารคุมวัชพืชก่อนอ้อยงอก

(๙) การป้องกันกำจัดโรคและแมลงศัตรู เกษตรกรมีการป้องกันกำจัดทั้งใช้สารเคมีและสารชีวภัณฑ์

๔) ปฏิทินการเพาะปลูก

เกษตรกรในอำเภotáมม่วง มีการปลูกข้าว ดังนี้

ชื่อสินค้า	ม.ค.	ก.พ.	มี.ค.	เม.ย.	พ.ค.	มิ.ย.	ก.ค.	ส.ค.	ก.ย.	ต.ค.	พ.ย.	ธ.ค.
อ้อยโรงงาน	△	←→	←→									
	▽	←.....→	←.....→									

สัญลักษณ์



ช่วงฤดูปลูก

△ ปลูกสูงสุด



ช่วงฤดูเก็บเกี่ยว

▽ เก็บเกี่ยวสูงสุด

ภาพที่ ๓๙ แสดงปฏิทินการเพาะปลูกอ้อยโรงงาน ในอำเภotáมม่วง จังหวัดกาญจนบุรี
(ที่มา :ทะเบียนเกษตรกร, พ.ศ. ๒๕๖๓)

๕) ต้นทุนการผลิตอ้อย

ตารางที่ ๔๗ แสดงต้นทุนการผลิตอ้อย ปี ๖๒/๖๓ อำเภotáมม่วง จังหวัดกาญจนบุรี

รายการ	นอกเขตชลประทาน		หมายเหตุ
	อ้อยปลูกใหม่ (บาท)	อ้อยตอ (บาท)	
๑. พันธุ์	๒,๐๐๐		กำไรข้างต้นเป็นต้นทุนของอ้อย
๒. ปุ๋ยอินทรีย์	๑,๑๐๐	๘๐๐	ในปีที่ ๑ ซึ่งเกษตรกรจะมีต้นทุน
๓. ปุ๋ยเคมี	๑,๔๖๐	๑,๔๖๐	การผลิตที่สูง โดยเกษตรกรที่
๖ ค่าจ้างแรงงาน			ปลูกอ้อยในพื้นที่เขตชลประทาน
๖.๑ ก่อนเก็บเกี่ยว เช่น			สามารถไถตอได้ ๕ ปี นอกเขต
- เตรียมดิน	๒,๔๐๐	๓๐๐	ชลประทาน ไถตอได้ ๓ ปี ซึ่ง
- ฉีดยา	๒๐๐	๒๐๐	เกษตรกรจะได้กำไรในปีที่ ๒-๕
- ใส่ปุ๋ย	๕๐	๕๐	ตามพื้นที่ปลูก
๖.๒ ค่าจ้างเก็บเกี่ยว	๒,๕๐๐	๒,๕๐๐	
๗. ค่าพลังงาน (น้ำมัน/ไฟฟ้า/แก๊ส)	๑๐๐	๑๐๐	
๘. ค่าเช่าพื้นที่ (บาท/ไร่)	๑,๐๐๐	๑,๐๐๐	

๑๐. ค่าขนส่ง	๑๖๐	๑๖๐	
รวม	๘,๕๗๐	๖,๕๗๐	

(ที่มา : สำนักงานเกษตรอำเภอท่าม่วง อำเภอ, พ.ศ. ๒๕๖๒)

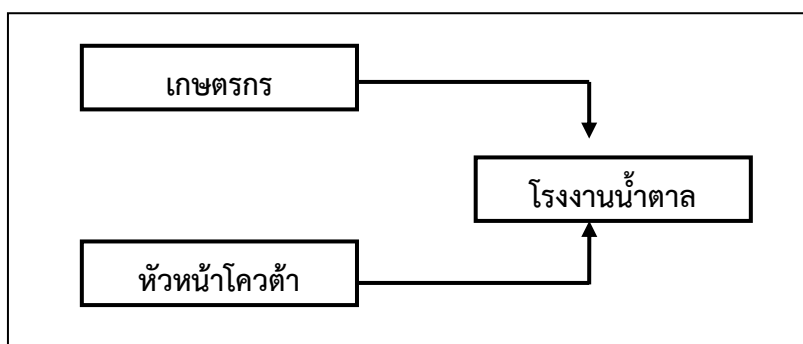
๖) สถานการณ์การตลาด/วิธีการตลาด (สถานการณ์การตลาดของอำเภอ)

สืบเนื่องจากภาครัฐมีมาตรการควบคุมฝุ่น PM ๒.๕ ส่งเสริมให้ราคาอ้อยสดสูงกว่าอ้อยไฟไหม้ ทำให้บางพื้นที่ลดการเผาซึ่งอ้อยลง แต่มีบางพื้นที่ที่มีปัญหาการตัดอ้อยไม่เพียงพอ เนื่องจากระยะเวลาที่โรงงานรับซื้อมีระยะเวลาสั้น และพื้นที่ที่เกษตรกรที่ปลูกอ้อยมีพื้นที่กว้าง ทำให้เกษตรกรยังคงเผาอ้อยเพื่อง่ายสำหรับใช้แรงงานคนในการเก็บเกี่ยว

(๑) วิธีการตลาด (เป็นวิถีตลาดที่เกิดขึ้นในอำเภอ)

เกษตรกรอำเภอท่าม่วง ส่วนใหญ่ตัดอ้อยเข้าสู่โรงงานผ่านหัวหน้าโคเวตา ซึ่งหัวหน้าโคเวตาจะเป็นเกษตรกรรายใหญ่ที่มีแรงงาน เครื่องมืออุปกรณ์ และการขนส่งเป็นของตนเอง แต่จะมีเกษตรกรบางส่วนที่ตัดอ้อยเข้าสู่โรงงานเอง โดยส่วนใหญ่จะตัดอ้อยส่งให้โรงงานในอำเภอใกล้เคียง เช่น อำเภอเมืองกาญจนบุรี อำเภอท่ามะกา จังหวัดกาญจนบุรี และจังหวัดราชบุรี

แผนภูมิแสดงเส้นทางวิถีตลาดของอำเภอท่าม่วง



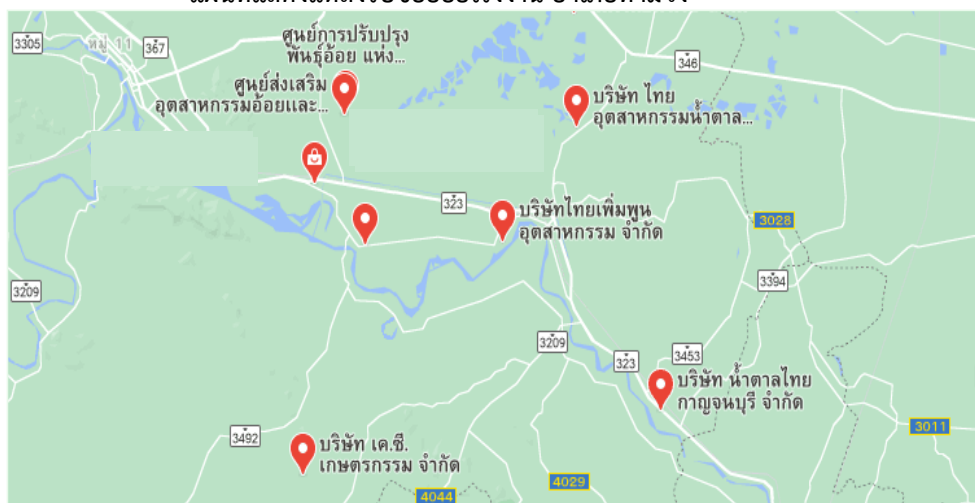
ภาพที่ ๔๐ แสดงวิธีการตลาดอ้อยโรงงาน อำเภอท่าม่วง จังหวัดกาญจนบุรี

(ที่มา : สำนักงานเกษตรอำเภอท่าม่วง, พ.ศ. ๒๕๖๓)

(๒) แหล่งรับซื้อผลผลิต/ โรงงานแปรรูป

อำเภอท่าม่วง มีโรงงานรับซื้ออ้อย รวม ๒ แห่ง ได้แก่ บริษัทไทยเพิ่มพูนอุตสาหกรรม จำกัด และบริษัท เค.ซี. เกษตรกรรม จำกัด

แผนที่แสดงแหล่งรับซื้ออ้อยโรงงาน อำเภอท่าวัง



ภาพที่ ๔๑ แสดงแหล่งรับซื้ออ้อยโรงงาน อำเภอท่าวัง

(ที่มา :สำนักงานเกษตรอำเภอท่าวัง, พ.ศ. ๒๕๖๓)

๗) เกษตรกรต้นแบบในพื้นที่

อำเภอท่าวัง มีเกษตรกรที่เป็นต้นแบบในพื้นที่ โดยมีเกษตรกรที่เป็น Smart Farmer ต้นแบบด้านแปลงใหญ่อ้อย จำนวน ๑ ราย

องค์ความรู้ที่ทักษะความชำนาญ

๑. การพันธุ์อ้อยที่เหมาะสมกับสภาพพื้นที่
๒. การใช้เครื่องจักรกล สำหรับลดต้นทุนการผลิตอ้อย

เกษตรกรมีความรู้ ความชำนาญ องค์ความรู้ในเทคโนโลยีการผลิต ที่มีความโดดเด่น ดังนี้ ตารางที่ ๔๘ แสดง Smart Farmer ต้นแบบในด้านการผลิตอ้อย อำเภอท่าวัง จังหวัดกาญจนบุรี

ที่	ชื่อ - สกุล	หมู่	ตำบล	อำเภอ	ปีที่เริ่ม	สาขา
๑	นายเซ็น พันธุ์แจ่ม	๑๓	หนองตากยา	ท่าวัง	๒๕๖๐	อ้อย

(ที่มา : สำนักงานเกษตรอำเภอท่าวัง , พ.ศ. ๒๕๖๓)

๑.๔.๓ ชนิดสินค้า มันสำปะหลัง

๑) พื้นที่เหมาะสม/ไม่เหมาะสม

(๑) เขตความเหมาะสม

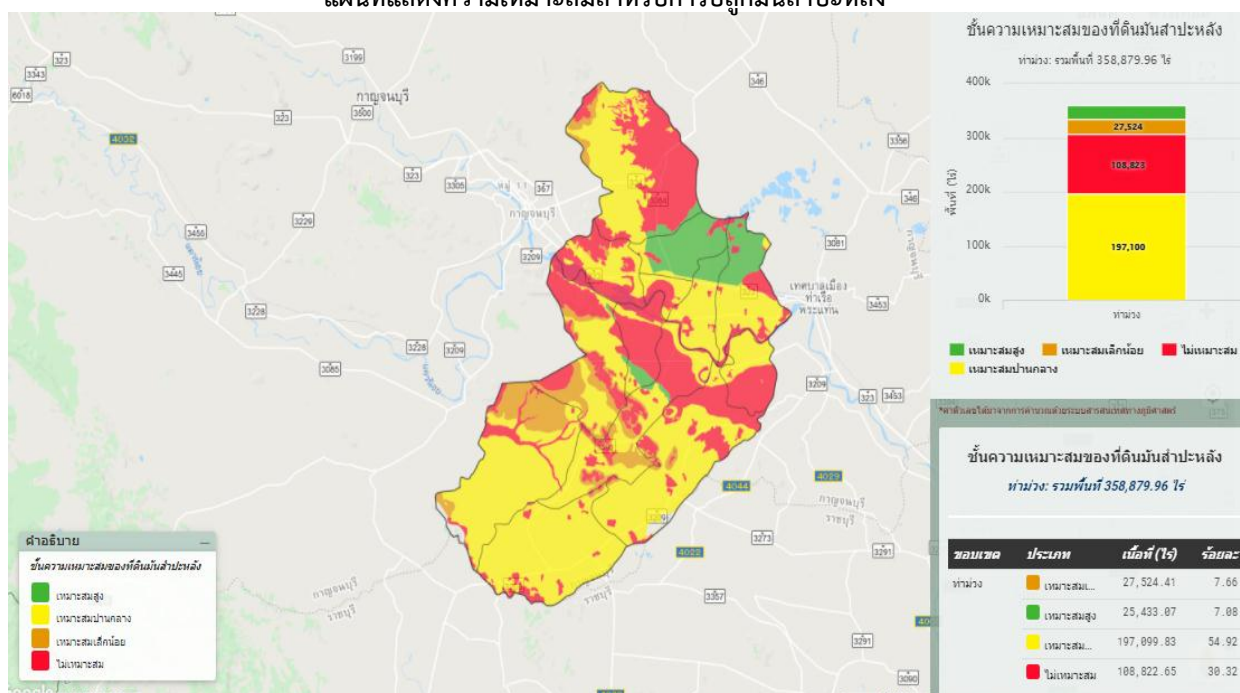
อำเภอท่าวัง มีพื้นที่ที่เหมาะสมสำหรับปลูกมันสำปะหลัง ทั้งหมด จำนวน ๓๕๘,๘๗๙.๙๖ ไร่ แบ่งเป็นพื้นที่ที่มีความเหมาะสมมาก (S๑) จำนวน ๒๕,๔๓๓.๐๖ ไร่ คิดเป็นร้อยละ ๗.๐๘ พื้นที่เหมาะสมปานกลาง (S๒) จำนวน ๑๙๗,๐๙๙.๘๓ ไร่ คิดเป็นร้อยละ ๕๔.๙๒ พื้นที่เหมาะสมน้อย (S๓) จำนวน ๒๗,๕๒๔.๔๒ ไร่ คิดเป็นร้อยละ ๗.๖๖ และพื้นที่ไม่เหมาะสม (N) จำนวน ๑๐๘,๘๒๒.๖๕ ไร่ คิดเป็นร้อยละ ๓๐.๓๒

ตารางที่ ๔๙ แสดงเขตความเหมาะสม(พื้นที่ศักยภาพ) สำหรับปลูกมันสำปะหลัง อำเภอท่าม่วง จังหวัดกาญจนบุรี

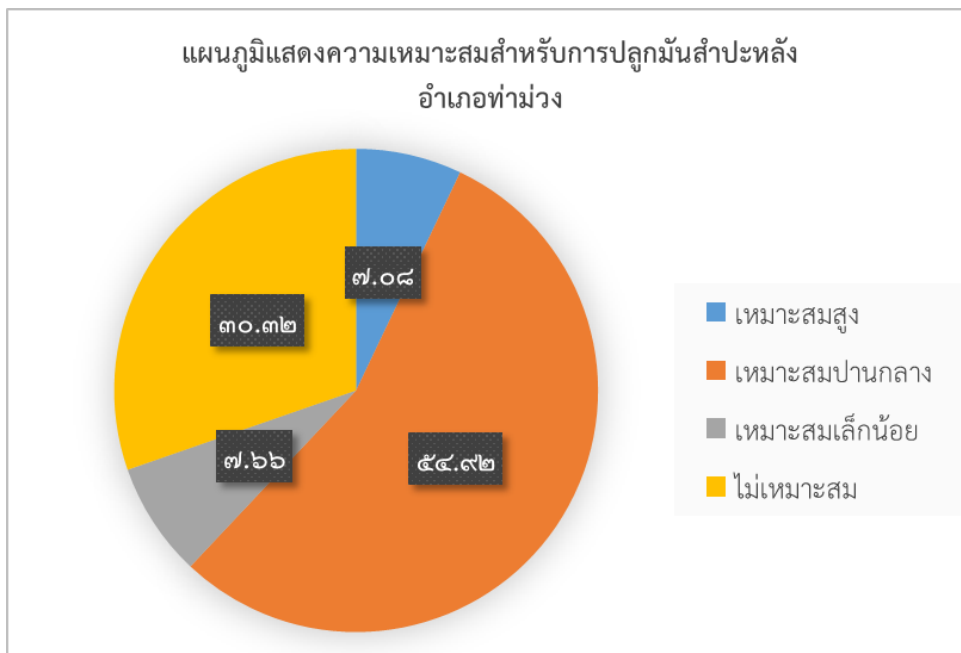
ตำบล	พื้นที่ระดับความเหมาะสมสำหรับการปลูกมันสำปะหลัง (ไร่)				
	เหมาะสมมาก (S๑)	เหมาะสมปานกลาง (S๒)	เหมาะสมน้อย (S๓)	ไม่เหมาะสม (N)	รวมพื้นที่ทั้งหมด
ท่าม่วง	๐.๐๐	๒,๗๙๐.๗๓	๐.๐๐	๑,๙๗๓.๘๘	๔,๗๖๔.๖๑
วังขนาย	๒,๖๙๐.๒๔	๘,๖๗๘.๑๙	๐.๐๐	๑,๒๗๗.๒๔	๑๒,๖๔๕.๖๗
วังศาลา	๗,๐๗๔.๐๓	๑๐,๙๐๕.๔๐	๐.๐๐	๔,๗๖๖.๖๗	๒๒,๗๔๖.๑๐
ท่าล้อ	๐.๐๐	๖,๘๑๙.๓๗	๔๗๔.๔๕	๙,๑๔๙.๕๐	๑๖,๔๔๓.๓๒
หนองขาว	๑,๔๔๘.๙๘	๒๓,๘๘๕.๔๐	๒,๕๓๑.๘๘	๒๖,๗๐๖.๘๐	๕๔,๕๗๑.๐๖
ทุ่งทอง	๑๒,๑๐๑.๗๐	๑,๘๗๙.๔๒		๑,๐๐๙.๓๔	๑๔,๙๙๐.๔๖
เขาน้อย	๒๕๑.๙๖	๑๒,๔๐๐.๙๐	๗,๕๑๑.๘๙	๑๓,๖๗๖.๕๐	๓๓,๘๘๑.๒๕
ม่วงชุม	๑,๓๐๑.๒๑	๑,๖๗๗.๗๔	๘๘.๙๒	๙,๕๕๙.๐๔	๑๒,๖๒๖.๙๑
บ้านใหม่	๕๕๔.๑๔	๑๖,๐๙๘.๒๐	๕,๓๒๙.๖๓	๑๒,๔๘๕.๕๐	๓๔,๔๖๗.๔๗
พังตรู	๑๐.๘๐	๓๒,๖๑๘.๓๐	๑,๓๘๘.๕๗	๑๒,๘๔๙.๙๐	๔๖,๘๖๗.๕๗
ท่าตะคร้อ	๐.๐๐	๕,๕๑๓.๘๘	๑๕.๒๒	๗,๕๔๑.๔๒	๑๓,๐๗๐.๕๒
รางสาถี่	๐.๐๐	๓๕,๗๗๒.๐๐	๙,๙๐๒.๑๙	๔,๙๕๔.๙๗	๕๐,๖๒๙.๑๖
หนองตากยา	๐.๐๐	๓๘,๐๖๐.๓๐	๒๘๑.๖๗	๒,๘๗๑.๘๙	๔๑,๒๑๓.๘๖
รวมอำเภอท่าม่วง	๒๕,๔๓๓.๐๖	๑๙๗,๐๙๙.๘๓	๒๗,๕๒๔.๔๒	๑๐๘,๘๒๒.๖๕	๓๕๘,๘๗๙.๙๖

ที่มา: กรมพัฒนาที่ดิน, พ.ศ. ๒๕๖๓

แผนที่แสดงความเหมาะสมสำหรับการปลูกมันสำปะหลัง



ภาพที่ ๔๒ แผนที่แสดงความเหมาะสม (พื้นที่ศักยภาพ) สำหรับปลูกมันสำปะหลัง อำเภอท่าม่วง (ที่มา : กรมพัฒนาที่ดิน, พ.ศ. ๒๕๖๑)



ภาพที่ ๔๓ แสดงร้อยละพื้นที่ปลูกมันสำปะหลัง ตามระดับชั้นความเหมาะสม อำเภอท่าม่วง (ที่มา : กรมพัฒนาที่ดิน, พ.ศ. ๒๕๖๑)

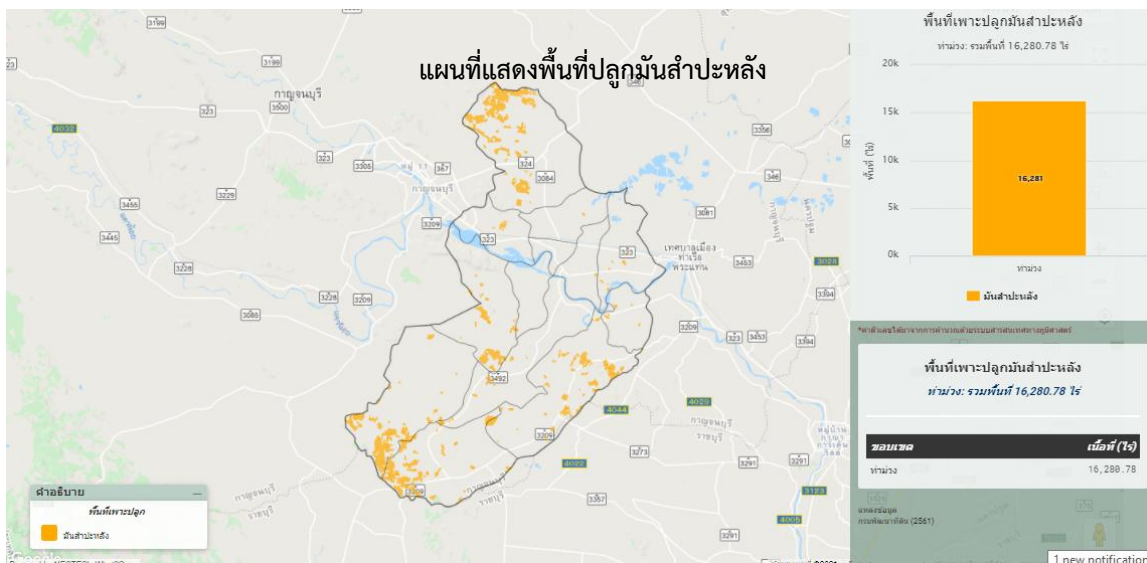
(๒) พื้นที่ปลูกมันสำปะหลัง

อำเภอท่าม่วง จังหวัดกาญจนบุรี มีพื้นที่ปลูกมันสำปะหลัง จำนวน ๑๖,๕๑๗.๒๒ ไร่ โดยปลูกมากที่สุดคือ ตำบลหนองตากยา จำนวน ๘,๐๔๘.๐๔ ไร่ รองลงมาคือตำบลรางสาตี จำนวน ๔,๔๘๘.๒๔ ไร่ และตำบลพังตรุ จำนวน ๑,๕๐๘.๑๕ ไร่ ตามลำดับ

ตารางที่ ๕๐ แสดงพื้นที่ปลูกมันสำปะหลัง อำเภอท่าม่วง จังหวัดกาญจนบุรี

ที่	ตำบล	พื้นที่ปลูกมันสำปะหลัง (ไร่)
๑	หนองขาว	๑,๙๘๘.๐๐
๒	เขาน้อย	๔๘๔.๗๙
๓	พังตรุ	๑,๕๐๘.๑๕
๔	รางสาตี	๔,๔๘๘.๒๔
๕	หนองตากยา	๘,๐๔๘.๐๔
รวม		๑๖,๕๑๗.๒๒

ที่มา: สำนักงานเกษตรอำเภอท่าม่วง พ.ศ. ๒๕๖๔



ภาพที่ ๔๔ แสดงพื้นที่ปลูกมันสำปะหลัง (พื้นที่ปลูกจริง) อำเภอท่าม่วง (ที่มา :กรมพัฒนาที่ดิน, พ.ศ. ๒๕๖๓)

(๓) พื้นที่ปลูกมันสำปะหลัง ตามระดับชั้นความเหมาะสม

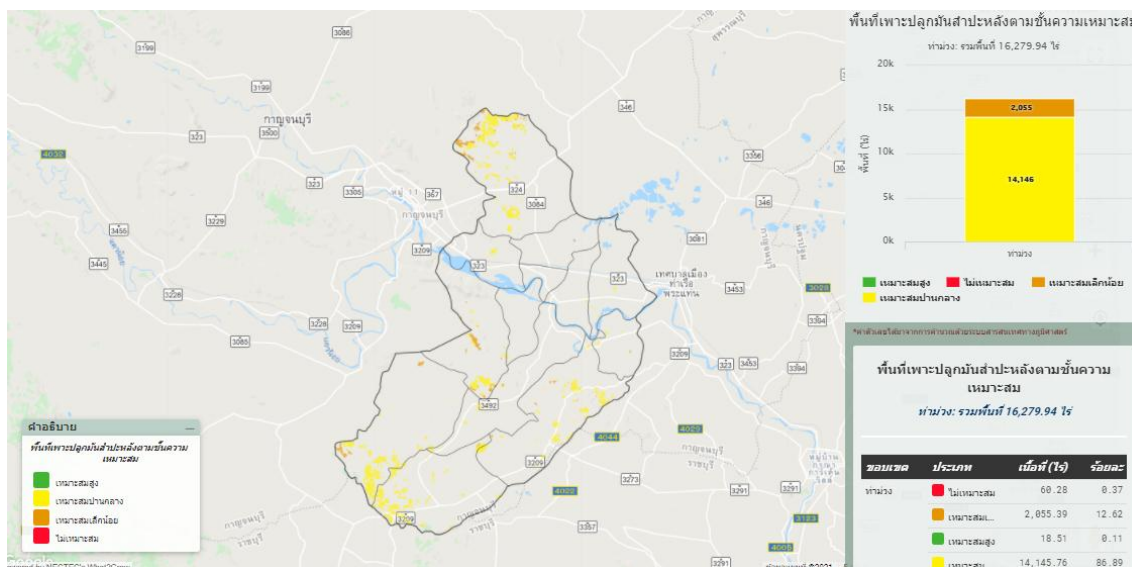
อำเภอท่าม่วง มีพื้นที่ปลูกมันสำปะหลัง ตามระดับชั้นความเหมาะสม จำนวน ๑๖,๒๗๙.๙๕ ไร่ แบ่งเป็นพื้นที่ที่มีความเหมาะสมมาก (S๑) จำนวน ๑๘.๕๑ ไร่ คิดเป็นร้อยละ ๐.๑๑ พื้นที่ที่เหมาะสมปานกลาง (S๒) จำนวน ๑๔,๑๔๕.๗๖ ไร่ คิดเป็นร้อยละ ๘๖.๘๙ พื้นที่ที่เหมาะสมน้อย (S๓) จำนวน ๒,๐๕๕.๔๐ ไร่ คิดเป็นร้อยละ ๑๒.๖๒ และพื้นที่ที่ไม่เหมาะสม (N) จำนวน ๖๐.๒๘ ไร่ คิดเป็นร้อยละ ๐.๓๗

ตารางที่ ๕๑ แสดงพื้นที่ปลูกมันสำปะหลัง ตามระดับชั้นความเหมาะสม อำเภอท่าม่วง จังหวัดกาญจนบุรี

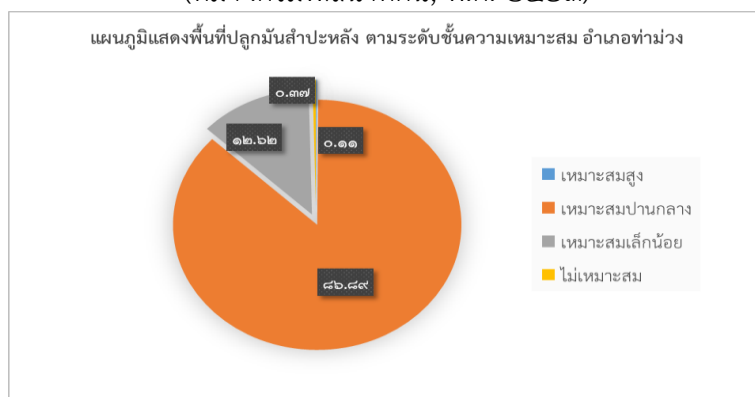
ตำบล	พื้นที่ปลูกตามระดับความเหมาะสมสำหรับการปลูกมันสำปะหลัง (ไร่)				
	เหมาะสมมาก (S1)	เหมาะสมปานกลาง (S2)	เหมาะสมน้อย (S3)	ไม่เหมาะสม (N)	รวมพื้นที่ทั้งหมด
ท่าม่วง	๐.๐๐	๐.๐๐	๐.๐๐	๐.๐๐	๐.๐๐
วังขนาย	๐.๐๐	๑๘.๖๔	๐.๐๐	๐.๐๐	๑๘.๖๔
วังศาลา	๐.๐๐	๑๐๕.๓๔	๐.๐๐	๐.๐๐	๑๐๕.๓๔
ท่าล้อ	๐.๐๐	๑๔๘.๙๒	๐.๐๐	๐.๐๐	๑๔๘.๙๒
หนองขาว	๐.๐๐	๔๒๒๑.๙	๘๙๕.๒๙	๑๕.๗๘	๕,๑๓๒.๙๗
ทุ่งทอง	๑๘.๕๑	๐.๐๐	๐.๐๐	๐.๐๐	๑๘.๕๑
เขาน้อย	๐.๐๐	๑๐๔๖.๙๘	๕๖๖.๙๘	๖.๔๘	๑,๖๒๐.๔๔
ม่วงชุม	๐.๐๐	๒๐.๒๙	๐.๐๐	๐.๐๐	๒๐.๒๙
บ้านใหม่	๐.๐๐	๒๕๑.๘	๖๑.๑๕	๐.๐๐	๓๑๒.๙๕
พังตรุ	๐.๐๐	๒๒๗๙.๓	๙๗.๙๔	๑๖.๘๓	๒,๓๙๔.๐๗
ท่าตะคร้อ	๐.๐๐	๘๑.๕๕	๑๕.๒๒	๐.๐๐	๙๖.๗๗
รางสาตี	๐.๐๐	๓๐๐๑.๓๕	๓๙๐.๘๙	๐.๕๓	๓,๓๙๒.๗๗
หนองตากยา	๐.๐๐	๒๙๖๙.๖๙	๒๗.๙๓	๒๐.๖๖	๓,๐๑๘.๒๘
รวมอำเภอท่าม่วง	๑๘.๕๑	๑๔,๑๔๕.๗๖	๒,๐๕๕.๔๐	๖๐.๒๘	๑๖,๒๗๙.๙๕

ที่มา :กรมพัฒนาที่ดิน, พ.ศ. ๒๕๖๓

แผนที่แสดงพื้นที่ปลูกมันสำปะหลัง ตามระดับชั้นความเหมาะสม อำเภอท่าม่วง จังหวัดกาญจนบุรี



ภาพที่ ๔๕ แผนที่แสดงพื้นที่ปลูกมันสำปะหลัง ตามระดับชั้นความเหมาะสม อำเภอท่าม่วง (ที่มา :กรมพัฒนาที่ดิน, พ.ศ. ๒๕๖๓)



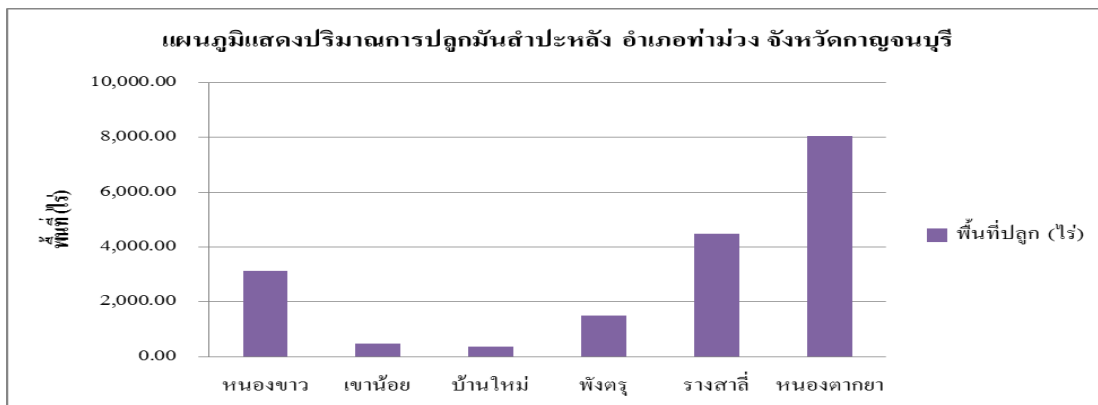
ภาพที่ ๔๖ แสดงร้อยละพื้นที่ปลูกมันสำปะหลัง ตามระดับชั้นความเหมาะสม อำเภอท่าม่วง (ที่มา :กรมพัฒนาที่ดิน, พ.ศ. ๒๕๖๓)

๒) ปริมาณการผลิต

อำเภอท่าม่วง มีพื้นที่การปลูกมันสำปะหลัง จำนวน ๑๘,๐๔๐.๐๕ ไร่ ๑,๐๗๑ ครัวเรือน โดยมีพื้นที่ปลูกมากตำบล หนองตากยา จำนวน ๘,๐๔๘.๐๔ ไร่ จำนวน ๔๔๒ ครัวเรือน รองลงมาคือตำบลรางสาลี่ จำนวน ๔,๔๘๘.๒๔ ไร่ ๒๖๖ ครัวเรือน และตำบลพังตรุ จำนวน ๑,๕๐๘.๑๕ ไร่ ๑๒๙ ครัวเรือน ตามลำดับตารางที่ ๕๒ แสดงปริมาณการผลิตมันสำปะหลัง อำเภอท่าม่วง จังหวัดกาญจนบุรี

ตำบล	ครัวเรือนเกษตรกร	พื้นที่ปลูก (ไร่)	พื้นที่เก็บเกี่ยว (ไร่)	ผลผลิต (ตัน)	ผลผลิตต่อไร่ (ตัน)
หนองขาว	๑๖๕	๓,๑๓๗.๕๑	๓,๑๓๗.๕๑	๙,๙๑๔.๕๓๒	๓.๑๖
เขาน้อย	๔๒	๔๘๔.๗๙	๔๘๔.๗๙	๑,๙๓๙.๑๖	๔.๐๐
บ้านใหม่	๒๗	๓๗๓.๓๒	๓๗๓.๓๒	๑,๔๙๓.๒๘	๔.๐๐
พังตรุ	๑๒๙	๑,๕๐๘.๑๕	๑,๕๐๘.๑๕	๕,๙๗๒.๒๗	๓.๙๖
รางสาลี่	๒๖๖	๔,๔๘๘.๒๔	๔,๔๘๘.๒๔	๑๗,๙๕๒.๙๖	๔.๐๐
หนองตากยา	๔๔๒	๘,๐๔๘.๐๔	๘,๐๔๘.๐๔	๑๘,๑๐๘.๐๙	๒.๒๕
รวม	๑,๐๗๑	๑๘,๐๔๐.๐๕	๑๘,๐๔๐.๐๕	๕๔,๑๒๐.๑๕	๓.๐๐

ที่มา : สำนักงานเกษตรอำเภอท่าม่วง, พ.ศ. ๒๕๖๔



ภาพที่ ๔๗ แสดงปริมาณการปลูกมันสำปะหลัง อำเภอท่าม่วง จังหวัดกาญจนบุรี (ที่มา : สำนักงานเกษตรอำเภอท่าม่วง, ๒๕๖๔)

๓) สถานการณ์ใช้เทคโนโลยีการผลิต (เป็นเทคโนโลยีการผลิตที่ใช้ในอำเภอ)

- (๑) การใช้พันธุ์ดี เกษตรกร นิยมปลูกพันธุ์เกษตรศาสตร์ ๕๐ ระยะอง ๕ โดยเก็บพันธุ์เอง
- (๒) การเตรียมดิน ก่อนการไถมีการใส่ปุ๋ยอินทรีย์ จากนั้น ไถผาน ๓ และซักร่อง เตรียมปลูก
- (๓) การปลูกใช้ระยะปลูก ๔๐ เซนติเมตร ซึ่งยังคงใช้แรงงานคนเป็นส่วนใหญ่
- (๔) ระบบการให้น้ำ ส่วนใหญ่รอน้ำฝน
- (๕) การดูแลรักษา เมื่อมันสำปะหลังอายุได้ ๒ สัปดาห์ มีการถางหญ้า และฉีดพ่นสารเคมีกำจัด

วัชพืช

(๖) การใส่ปุ๋ย ฉีดพ่นฮอร์โมนพืช บำรุงต้นใบราก อัตรา ๑๐ ลิตร /น้ำ ๒๐๐ ลิตร/ไร่ และ ใส่ปุ๋ย ยูเรีย ๔๖-๐-๐ อัตรา ๒๕ กิโลกรัม/ไร่ เมื่อมันสำปะหลังอายุได้ ๔๐ วัน ประมาณเดือนพฤษภาคม มีการถางหญ้า ฉีดพ่น สารกำจัดวัชพืช ฉีดพ่นฮอร์โมนพืช และใส่ปุ๋ยเคมี รอบที่ ๒ ไม่มีโรคแมลงศัตรูพืชรบกวน ไม่ใช้สารป้องกันกำจัดศัตรูพืช และใช้น้ำฝนเท่านั้น

(๗) การเก็บเกี่ยว ใช้รถชุดทั้งหมดในช่วงเดือนกุมภาพันธ์ของทุกปี โดยไม่คำนึงถึงอายุ มันสำปะหลัง เนื่องจากเดือนกุมภาพันธ์เป็นช่วงที่ราคามันสำปะหลังสูงที่สุด และมีการทดลองแล้วว่าเก็บเกี่ยว

(๘) การปฏิบัติหลังการเก็บเกี่ยว เก็บต้นพันธุ์ไว้ปลูกขยายในรอบต่อไป

(๙) การป้องกันกำจัดโรคและแมลงศัตรู ใช้สารเคมีควบคู่กับการจัดการโรคและแมลงแบบ

ผสมผสาน

๔) ปฏิทินการเพาะปลูก

เกษตรกรในอำเภอท่าม่วง มีการปลูกมันสำปะหลัง ดังนี้

ชื่อสินค้า	ม.ค.	ก.พ.	มี.ค.	เม.ย.	พ.ค.	มิ.ย.	ก.ค.	ส.ค.	ก.ย.	ต.ค.	พ.ย.	ธ.ค.
มันสำปะหลัง												

สัญลักษณ์

←→ ช่วงฤดูปลูก

△ ปลูกสูงสุด

←.....→ ช่วงฤดูเก็บเกี่ยว

▽ เก็บเกี่ยวสูงสุด

ภาพที่ ๔๘ แสดงปฏิทินการเพาะปลูกมันสำปะหลัง ในอำเภอท่าม่วง จังหวัดกาญจนบุรี (ที่มา : ทะเบียนเกษตรกร, พ.ศ. ๒๕๖๓)

๕) ต้นทุนการผลิต

ตารางที่ ๕๓ แสดงต้นทุนการผลิตมันสำปะหลัง ปี ๒๕๖๓ อำเภอท่าม่วง จังหวัดกาญจนบุรี

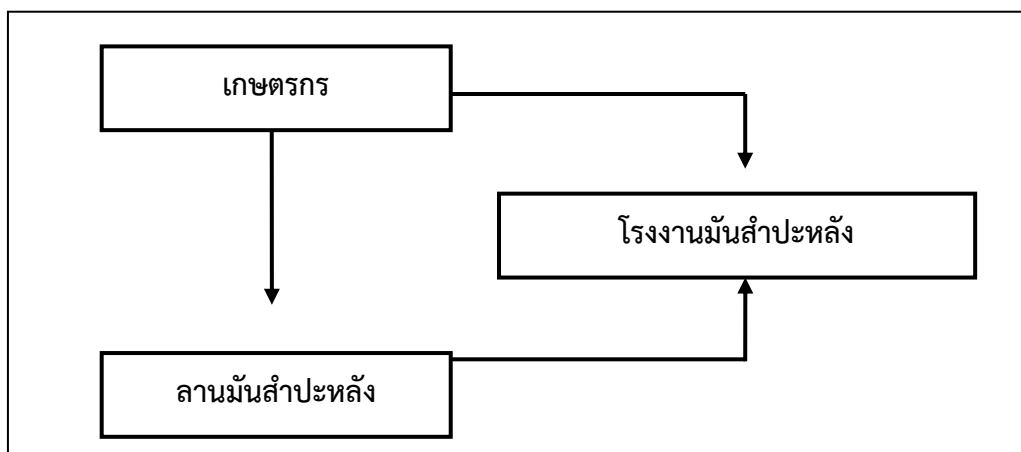
รายการ (ตัวอย่าง)	นอกเขตชลประทาน	หมายเหตุ
๑.ค่าเตรียมแปลง		
- ไถผาน ๓	๓๗๐	
- ชักร่อง	๒๕๐	
๒.ค่าต้นพันธุ์	๑,๐๐๐	
๓.ค่าสารเคมีกำจัดวัชพืช	๓๓๘	
๔.ค่าปุ๋ยเคมี สูตร ๔๖-๐-๐	๕๑๐	
๕.ค่าปุ๋ยอินทรีย์ (มูลไก่)	๔๕๐	
๖.ค่าฮอร์โมนพืช	๒๙๑	
๗.ค่าแรงงาน	๑,๒๐๐	
๘.ค่าเก็บเกี่ยว	๑,๐๐๐	
๙.ค่าขนส่ง	๖๐๐	
รวม	๖,๐๐๙	

(ที่มา : สำนักงานเกษตรอำเภอท่าม่วง, พ.ศ. ๒๕๖๓)

๖) สถานการณ์การตลาด/วิธีการตลาด (สถานการณ์การตลาดของอำเภอ)

(๑) วิธีการตลาด (เป็นวิถีตลาดที่เกิดขึ้นในอำเภอ)

มันสำปะหลังนี้ ผลิตเพื่อจำหน่ายให้กับ ลานมันผลิตมันเส้น และโรงงานผลิตอาหารสัตว์ ในอำเภอจอมบึง จังหวัดราชบุรี



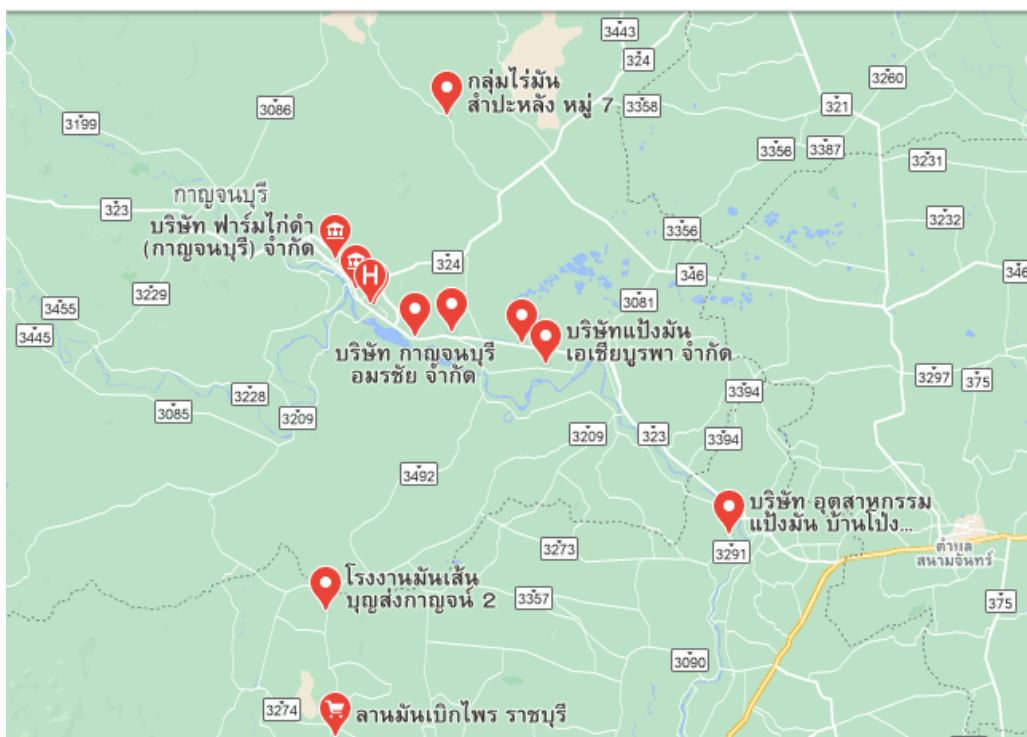
ภาพที่ ๔๙ แสดงวิธีการตลาดมันสำปะหลัง อำเภอท่าม่วง จังหวัดกาญจนบุรี

(ที่มา : สำนักงานเกษตรอำเภอท่าม่วง, พ.ศ. ๒๕๖๓)

(๒) แหล่งรับซื้อผลผลิต/ โรงงานแปรรูป

อำเภอท่าม่วงมีโรงงานมันสำปะหลังผลิตแป้งมัน จำนวน ๓ แห่ง ผลิตมันเส้น จำนวน ๑๖ แห่ง

แผนที่แสดงแหล่งรับซื้อน้ำมันสำปะหลัง อำเภอต่อม่วง



ภาพที่ ๕๐ แสดงแหล่งรับซื้อน้ำมันสำปะหลัง อำเภอต่อม่วง จังหวัดกาญจนบุรี
(ที่มา :กรมพัฒนาที่ดิน, พ.ศ. ๒๕๖๓)

๗) เกษตรกรต้นแบบในพื้นที่

อำเภอต่อม่วง มีเกษตรกรที่เป็นต้นแบบในพื้นที่ โดยมีเกษตรกรที่เป็น Smart Farmer ต้นแบบ ด้านการปลูกมันสำปะหลัง จำนวน ๑ ราย

องค์ความรู้ที่ทักษะความชำนาญ

๑. การเลือกใช้พันธุ์มันสำปะหลังที่เหมาะสมกับพื้นที่
๒. การใช้เครื่องจักรกล ตามสภาพพื้นที่อย่างมีประสิทธิภาพ
๓. การผลิตพันธุ์มันสะอาด

เกษตรกรมีความรู้ ความชำนาญ องค์ความรู้ในเทคโนโลยีการผลิต ที่มีความโดดเด่น ดังนี้ ตารางที่ ๕๔ แสดง Smart Farmer ต้นแบบในด้านการผลิตมันสำปะหลัง อำเภอต่อม่วง จังหวัดกาญจนบุรี

ที่	ชื่อ - สกุล	หมู่	ตำบล	อำเภอ	ปีที่เป็น	สาขา
๑	นางสาวสุจันทร์ ศรีพรหมมา	๖	หนองตากยา	ต่อม่วง	๒๕๖๑	มันสำปะหลัง

(ที่มา : สำนักงานเกษตรอำเภอต่อม่วง, พ.ศ.๒๕๖๓)

๑.๒ ประเด็นปัญหา สภาพของปัญหาแนวทางการแก้ปัญหา

ตารางที่ ๕๕ แสดงประเด็นปัญหา สภาพของปัญหาแนวทางการแก้ปัญหา

ปัญหาและกลุ่มของปัญหา	สภาพของปัญหา	แนวทางการแก้ไข	หมู่บ้านและตำบล เป้าหมาย (พื้นที่/ชุมชนที่ประสบปัญหา)	ความสำคัญเร่งด่วน
ด้านการผลิตสินค้าและการตลาด ๑. ต้นทุนการผลิตสูง ๒. ราคาผลผลิตตกต่ำ ๓. ประสบปัญหาการระบาดเชื้อไวรัสโคโรนา (โควิด-๑๙)	๑. ปัจจัยการผลิต เช่น ปุ๋ยเคมี สารเคมี พันธุ์พืช พันธุ์สัตว์ มีราคาแพงขึ้น ๒. ผลผลิตไม่สามารถส่งขายได้ เนื่องจากตลาดรับซื้อถูกปิด ๓. สินค้าเกษตรเสียหายเนื่องจากไม่สามารถเดินทางส่งสินค้าข้ามจังหวัดได้	๑. ส่งเสริมการปลูกพืชตามระบบ Zoning ๒. เพิ่มช่องทางการตลาดเพื่อระบายสินค้าภายในจังหวัด ๓. กระตุ้นการบริโภคสินค้าภายในพื้นที่ ๔. ส่งเสริมให้เกษตรกรปลูกพืชแบบผสมผสาน	ทุกตำบล	มาก
ด้านเกษตรกรและองค์กรเกษตรกร ๑. เกษตรกรสูงอายุ ขาดผู้สืบทอดด้านการเกษตร ๒. แรงงานภาคการเกษตรขาดแคลน ๓. เกษตรกรส่วนใหญ่ไม่ยอมรับการเปลี่ยนแปลง	๑. วิทยุแรงงานภาคการเกษตรเปลี่ยนเข้าสู่ภาคอุตสาหกรรม ๒. เกษตรกรไม่ยอมเปลี่ยนแปลงแนวความคิด และมีการผลิตแบบเดิมๆ	๑. ส่งเสริมกลุ่มเกษตรกรรุ่นใหม่ ๒. ส่งเสริมการปลูกพืชตามแนวทางเศรษฐกิจพอเพียงเพื่อลดพื้นที่การปลูกพืชเชิงเดี่ยว	ทุกตำบล	มาก
ด้านการแปรรูปผลผลิตและผลิตภัณฑ์ ๑. ผลผลิตข้าวเกินความต้องการของตลาด	๑. เกษตรกรนิยมการปลูกข้าวอุตสาหกรรมเนื่องจาก ผลผลิตสูง ขั้นตอนการดูแลไม่ยุ่งยาก	๑. ส่งเสริมการปลูกข้าวเพื่อบริโภค/สุขภาพ ๒. แปรรูปเพื่อเพิ่มมูลค่าสินค้า (ข้าวบริโภค) ๓. เพิ่มมาตรฐานสินค้า และพัฒนาบรรจุภัณฑ์	ตำบลหนองขาว ตำบลบ้านใหม่	ปานกลาง

๒. การจัดทำ TOWS Matrix

๒.๑ การวิเคราะห์ TOWS Matrix ของอำเภอท่าวง
ตารางที่ ๕๖ แสดงการวิเคราะห์ตาราง TOWS Matrix

	จุดแข็ง (S)	จุดอ่อน (W)
	<p>๑. มีแหล่งน้ำขนาดใหญ่ และระบบชลประทานในพื้นที่</p> <p>๒. พื้นที่เอื้อประโยชน์ต่อการทำการเกษตร</p> <p>๓. มีตลาดรองรับผลผลิตทางการเกษตรในพื้นที่</p> <p>๔. การคมนาคมสะดวก</p> <p>๕. เกษตรกรมีความรู้ด้านการผลิต</p> <p>๖. เกษตรกรมีการรวมกลุ่มผลิตสินค้า</p> <p>๗. ผู้บังคับบัญชามีการกำกับติดตามความก้าวหน้าสม่ำเสมอ</p> <p>๘. มีการอบรมและพัฒนาอย่างต่อเนื่อง</p> <p>๙. มีแผนการดำเนินงานชัดเจน</p>	<p>๑. เกษตรกรขาดแหล่งเงินทุน</p> <p>๒. เกษตรกรเข้าสู่วัยสูงอายุ</p> <p>๓. ขาดผู้สืบทอดภาคการเกษตร</p> <p>๔. ขาดความรู้ด้านเทคโนโลยีสมัยใหม่</p> <p>๕. เกษตรกรส่วนใหญ่เป็นหนี้</p> <p>๖. ไม่มีกรรมสิทธิ์การถือครองที่ดิน (ภบท.) เข้าที่ดินทำการเกษตร</p> <p>๗. เกษตรกรผลิตพืชตามกระแส</p> <p>๘. เกษตรกรยังยึดติดกับการใช้สารเคมีในการทำการเกษตรในปริมาณมาก</p> <p>๙. ปัญหาดินเสื่อมโทรม</p>
โอกาส (O)	(กลยุทธ์เชิงรุก) SO	(กลยุทธ์แก้ไข) WO
<p>๑. นโยบายภาครัฐรองรับกิจกรรมภาคการเกษตร</p> <p>๒. การเปิดการค้าเสรี (AEC)</p> <p>๓. มีแหล่งท่องเที่ยวจำนวนมาก</p> <p>๔. มีโรงงานอุตสาหกรรมด้านการแปรรูปสินค้าการเกษตรที่เพียงพอ</p> <p>๕. มีช่องทางการตลาดที่เพิ่มขึ้น (ออนไลน์, ห้างสรรพสินค้า)</p> <p>๖. มีนโยบายการพัฒนา SF,YSF อย่างต่อเนื่อง</p> <p>๗. มีการบูรณาการของหน่วยงานภาคี</p>	<p>S๕,๘,๙O ๑,๒ พัฒนาสินค้าภาคการเกษตรให้ได้รับการรับรองมาตรฐาน GAP,PGS</p> <p>S๘,O๖ พัฒนาองค์ความรู้ สร้างเครือข่าย SF,YSF ต้นแบบ</p> <p>S๓,๔,๗O๓,๕ พัฒนาสินค้าเกษตรให้มีคุณภาพเพื่อรองรับการท่องเที่ยว</p>	<p>W๔,๗,๘,๙O๖,๗ พัฒนาและถ่ายทอดเทคโนโลยีด้านการผลิตพืช</p>
ภัยคุกคาม (T)	(กลยุทธ์ป้องกัน) ST	(กลยุทธ์เชิงรับ) WT
<p>๑. ภัยธรรมชาติ (แล้ง,น้ำท่วม)</p> <p>๒. ปัจจัยการผลิตราคาสูง</p> <p>๓. ราคาผลผลิตตกต่ำ/ราคาสินค้าภาคการเกษตรมีความผันผวน</p> <p>๔. ปัญหาโรคและแมลงระบาด</p> <p>๕. ผลกระทบด้านมลพิษจากโรงงานอุตสาหกรรม</p> <p>๖. ค่าจ้างแรงงานสูงขึ้น</p> <p>๗. ขาดแคลนแรงงานภาคการเกษตร</p> <p>๘. การระบาดเชื้อไวรัสโคโรนา (โควิด-๑๙)</p>	<p>S๑,๒T๑ ขยายพื้นที่เขตชลประทานให้ครอบคลุม</p> <p>S๗,๘,๙T๔ ส่งเสริมการจัดการแปลงเรียนรู้เพื่อการบริหารจัดการศัตรูพืช</p> <p>S๓T๓,๘ เพิ่มช่องทางจำหน่าย และกระตุ้นให้บริโภคสินค้าในพื้นที่</p>	<p>W๒,๓T๖,๗ ส่งเสริมการผลิตพืชตามแนวทางเกษตรทฤษฎีใหม่ฯและเศรษฐกิจพอเพียง</p>

๒.๒ การกำหนดกลยุทธ์ที่ได้จากการทำ TOWS Matrix ดังนี้

๑. กลยุทธ์เชิงรุก

๑. พัฒนาค้าภาคการเกษตรให้ได้รับการรับรองมาตรฐาน GAP, PGS
๒. พัฒนาค้าเกษตรให้มีคุณภาพ ได้รับมาตรฐาน
๓. เพิ่มช่องทางจำหน่าย กระจายสินค้าเกษตรที่ได้รับผลกระทบจากสถานการณ์การระบาดของเชื้อไวรัสโคโรนา (โควิด-๑๙) ในพื้นที่จังหวัด

๒. กลยุทธ์เชิงแก้ไข

๑. พัฒนาและถ่ายทอดเทคโนโลยีด้านการผลิตพืช
๒. ปรับแผนการปฏิบัติงานโดยใช้สื่อออนไลน์ในการถ่ายทอดความรู้ เพื่อลดการพบปะโดยตรงกับเกษตรกรในพื้นที่ที่เสี่ยงต่อการระบาดของเชื้อไวรัสโคโรนา (โควิด-๑๙)

๓. กลยุทธ์เชิงป้องกัน

๑. ขยายพื้นที่เขตคลองชลประทานให้ครอบคลุม
๒. ส่งเสริมการจัดทำแปลงเรียนรู้เพื่อการบริหารจัดการศัตรูพืช
๓. เพิ่มช่องทางจำหน่าย และกระตุ้นให้บริโภคสินค้าในพื้นที่

๔. กลยุทธ์เชิงรับ

๑. ส่งเสริมการผลิตพืชตามแนวทางเกษตรทฤษฎีใหม่ฯและเศรษฐกิจพอเพียง
จัดการน้ำเพื่อการเกษตรให้มีประสิทธิภาพ

บทที่ ๓ ทิศทาง/แนวทางการพัฒนา

๑. แนวทางการพัฒนา

๑.๑ พัฒนาการผลิตรายสินค้า (พืช/ปศุสัตว์/ประมง)

๑.๑.๑ พืชอาหาร

เป้าหมาย/เป้าประสงค์

เพื่อส่งเสริมให้เกษตรกร เข้าสู่ระบบการผลิตสินค้าเกษตรปลอดภัย และได้รับการรับรองมาตรฐาน

วิธีการ อบรมให้ความรู้ด้านการผลิตสินค้าปลอดภัย และศึกษาดูงานกลุ่มที่ประสบผลสำเร็จด้านการผลิตพืชผักปลอดภัย

กลยุทธ์ที่ ๑ - พัฒนาสินค้าภาคการเกษตรให้ได้รับการรับรองมาตรฐาน GAP ,PGS

โครงการที่ ๑ โครงการส่งเสริมการผลิตพืชผักปลอดภัย

โครงการที่ ๒ โครงการส่งเสริมการผลิตข้าวเพื่อบริโภค

๑.๑.๒ ข้าวโพดฝักอ่อน

เป้าหมาย/เป้าประสงค์

เพื่อส่งเสริมและสนับสนุนให้เกษตรกรใช้ชีวภัณฑ์ในการป้องกันกำจัดโรคแมลงศัตรูพืช ลดการใช้สารเคมี ลดต้นทุนการผลิต

วิธีการ ดำเนินการจัดตั้งจุดผลิต/สาธิตการใช้ชีวภัณฑ์ และส่งเสริมการใช้ในพื้นที่

กลยุทธ์ที่ ๑ - ส่งเสริมการจัดทำแปลงเรียนรู้เพื่อการบริหารจัดการศัตรูพืช

โครงการที่ ๑ โครงการส่งเสริมการจัดทำแปลงเรียนรู้เพื่อการบริหารจัดการศัตรูพืช

๑.๒ พัฒนาเกษตรกร/กลุ่ม/องค์กร

๑.๒.๑ กลุ่มวิสาหกิจชุมชน

เป้าหมาย/เป้าประสงค์

เพื่อพัฒนาความรู้ความสามารถสมาชิกด้านการบริหารจัดการกลุ่มวิสาหกิจชุมชนให้เข้มแข็งและยั่งยืน

วิธีการ จัดอบรมถ่ายทอดความรู้ด้านการบริหารงานในรูปแบบกลุ่มที่เข้มแข็งอย่างยั่งยืน

พัฒนาบรรจุภัณฑ์ให้มีความโดดเด่นมีเอกลักษณ์

กลยุทธ์ที่ ๑ พัฒนาสินค้าเกษตรให้มีคุณภาพเพื่อรองรับการท่องเที่ยว

โครงการ ๑ โครงการอบรมถ่ายทอดความรู้การบริหารจัดการกลุ่มวิสาหกิจชุมชน

โครงการที่ ๒ โครงการสนับสนุนบรรจุภัณฑ์และพัฒนาบรรจุภัณฑ์เพื่อเพิ่มมูลค่า

สินค้าวิสาหกิจชุมชน

๑.๒.๓. กลุ่มยุวเกษตรกร

เป้าหมาย/เป้าประสงค์

เพื่อพัฒนาความเข้มแข็งของกลุ่มเกษตรกร

วิธีการ จัดกระบวนการเรียนรู้ให้สมาชิกกลุ่มยุวเกษตรกรและสนับสนุนปัจจัยการผลิตเพื่อพัฒนาทักษะและอาชีพการเกษตร

กลยุทธ์ที่ ๑ สนับสนุนปัจจัยการผลิตเพื่อพัฒนาทักษะและอาชีพการเกษตร

โครงการ ๑ โครงการสร้างความเข้มแข็งการดำเนินงานภายใต้กิจกรรมยุวเกษตรกร

๑.๓ พัฒนาพื้นที่และทรัพยากรการเกษตร

๑.๓.๑ ที่ดิน

เป้าหมาย/เป้าประสงค์

๑. เพื่อสร้างความมั่นคงทางด้านอาชีพแก่กลุ่มเกษตรกร

๒. เพื่อส่งเสริมให้เกษตรกรลดการใช้ปุ๋ยเคมี และสารเคมีในพื้นที่

วิธีการ จัดอบรมให้ความรู้และฝึกปฏิบัติการผลิตและการใช้น้ำหมักชีวภาพ

กลยุทธ์ที่ ๑ ส่งเสริมการผลิตพืชตามแนวทางเกษตรทฤษฎีใหม่ฯ และเศรษฐกิจพอเพียง

โครงการที่ ๑ ส่งเสริมการใช้ปุ๋ยอินทรีย์และน้ำหมักชีวภาพปรับปรุงบำรุงดิน

๒. ตารางสรุปโครงการและงบประมาณตามแผนพัฒนาการเกษตรระดับอำเภอ/ตำบล

ประเภท /ด้าน	โครงการ	วัตถุประสงค์	เป้าหมาย	พื้นที่ดำเนินการ	วิธีดำเนินการ	ปริมาณงาน/งบประมาณ								ผู้รับผิดชอบ		
						ปี ๒๕๖๑		ปี ๒๕๖๒		ปี ๒๕๖๓		ปี ๒๕๖๔			ปี ๒๕๖๕	
						งาน	งปม.	งาน	งปม.	งาน	งปม.	งาน	งปม.		งาน	งปม.
พัฒนาการผลิตสินค้า (พืชอาหาร)	๑. โครงการส่งเสริมการปลูกผักปลอดภัย	เพื่อพัฒนาเกษตรกรให้มีความรู้ความเข้าใจในการผลิตสินค้าเกษตรตามระบบมาตรฐาน GAP	๕ ตำบล เกษตรกร ๑๐๐ ราย	ต.วังขนาย ต.หนองตากยา ต.ท่าล้อ ต.บ้านใหม่ ต.พังตรุ	๑.จัดอบรม ๒.ศึกษาดูงาน							๕	๔๐,๐๐๐	๕	๔๘,๐๐๐	สนง.กษอ.ท่าม่วง
	๒.โครงการส่งเสริมการผลิตข้าวเพื่อบริโภค	เพื่อส่งเสริมและสนับสนุนให้เกษตรกรผลิตข้าวบริโภคทดแทนข้าวอุตสาหกรรม ให้ได้ราคาจำหน่ายที่สูงกว่า	เกษตรกร จำนวน ๒๐ ราย	ตำบลหนองขาว ตำบลบ้านใหม่	๑.ขอรับการสนับสนุนงบประมาณ ๒.รับสมัครเกษตรกร ผู้สนใจร่วมโครงการฯ ๓.อบรม ถ่ายทอดความรู้							๒	๘,๒๐๐	๒	๙,๘๔๐	สนง.กษอ.ท่าม่วง อบต./เทศบาล
(ข้าวโพดฝักอ่อน)	๓.โครงการส่งเสริมการจัดทำแปลงเรียนรู้เพื่อการบริหารจัดการศัตรูพืช	เพื่อส่งเสริมและสนับสนุนให้เกษตรกรในพื้นที่ มีจุดเรียนรู้การใช้ ชีวภัณฑ์ในการป้องกันกำจัดโรคแมลงศัตรูพืช	จุดผลิต/สาธิต จำนวน ๓ จุด	ตำบลท่าตะคร้อ ตำบลพังตรุ ตำบลวังศาลา	๑.ขอรับการสนับสนุนงบประมาณ ๒.ดำเนินการจัดตั้งจุดผลิต/สาธิตในพื้นที่							๓	๑๖,๕๐๐	๓	๑๙,๘๐๐	สนง.กษอ.ท่าม่วง

ประเภท /ด้าน	โครงการ	วัตถุประสงค์	เป้าหมาย	พื้นที่ดำเนินการ	วิธีดำเนินการ	ปริมาณงาน/งบประมาณ								ผู้รับผิดชอบ		
						ปี ๒๕๖๑		ปี ๒๕๖๒		ปี ๒๕๖๓		ปี ๒๕๖๔			ปี ๒๕๖๕	
						งาน	งปม.	งาน	งปม.	งาน	งปม.	งาน	งปม.		งาน	งปม.
พัฒนาเกษตรกร /กลุ่ม/องค์กร (วิสาหกิจชุมชน)	๔.โครงการอบรม ถ่ายทอดความรู้ การบริหารจัดการกลุ่ม วิสาหกิจชุมชน	๑. เพื่อถ่ายทอดความรู้ ด้านการบริหารงานในรูปแบบกลุ่มที่เข้มแข็ง อย่างยั่งยืน ๒. เพื่อพัฒนาศักยภาพ สมาชิกกลุ่มให้ตระหนักถึงหน้าที่ที่ได้รับมอบหมาย ในการบริหารงานกลุ่ม	๒ กลุ่ม	วสช.บ้านไร่ ห่มรัก วสช.แปรรูปสมุนไพรสวนมาลี ตำบลทุ่งทอง	๑.จัดอบรม							๒	๖,๘๐๐	๒	๘,๑๖๐	สนง.กษอ. ท่าม่วง
	๕. โครงการ สนับสนุนบรรจุภัณฑ์ และพัฒนาบรรจุภัณฑ์เพื่อเพิ่มมูลค่าสินค้าวิสาหกิจชุมชน	๑. เพื่อพัฒนาบรรจุภัณฑ์ของกลุ่มวิสาหกิจชุมชน เพื่อเพิ่มมูลค่าของสินค้าให้มีมูลค่ามากยิ่งขึ้น ๒. เพื่อให้ผลิตภัณฑ์ของกลุ่มเหมาะสมต่อกลุ่มลูกค้าหลายระดับ	๓ กลุ่ม	ตำบลรางสาตี ตำบลท่าตะคร้อ ตำบลพังตรู	๑. สนับสนุนบรรจุภัณฑ์ ๒.อบรมถ่ายทอดความรู้							๓	๑๕๐,๐๐๐	๓	๑๘๐,๐๐๐	สนง.กษอ. ท่าม่วง กลุ่มวิสาหกิจชุมชน
(ยุวเกษตรกร)	๖.โครงการสร้างความเข้มแข็งการดำเนินงานภายใต้กิจกรรมยุวเกษตรกร	๑. สนับสนุนให้สมาชิกกลุ่มยุวเกษตรกร เข้าใจขั้นตอนการดำเนินการในรูปแบบกลุ่มยุวเกษตรกร	๗ กลุ่ม	ตำบลพังตรู ตำบลท่าล้อ ตำบลวังศาลา ตำบลรางสาตี ตำบลวังขนาย ตำบลเข้าน้อย	๑. จัดกระบวนการ เรียนรู้ให้สมาชิกกลุ่มยุวเกษตรกร ๒.สนับสนุนปัจจัยการผลิตเพื่อพัฒนาทักษะและอาชีพ การเกษตร									๗	๘๐,๕๐๐	สนง.กษอ. ท่าม่วง กลุ่มยุวเกษตรกร

ประเภท /ด้าน	โครงการ	วัตถุประสงค์	เป้าหมาย	พื้นที่ ดำเนินการ	วิธีดำเนินการ	ปริมาณงาน/งบประมาณ										ผู้รับผิดชอบ
						ปี ๒๕๖๑		ปี ๒๕๖๒		ปี ๒๕๖๓		ปี ๒๕๖๔		ปี ๒๕๖๕		
						งาน	งปม.	งาน	งปม.	งาน	งปม.	งาน	งปม.	งาน	งปม.	
พัฒนาพื้นที่และ ทรัพยากร การเกษตร	๑. โครงการ ส่งเสริมการใช้ปุ๋ย อินทรีย์และน้ำ หมักชีวภาพ ปรับปรุงบำรุงดิน	เพื่อปรับปรุง บำรุงดินในพื้นที่ ให้มีคุณภาพ ดีขึ้น	เกษตรกร ร จำนวน ๒๐ ราย	๒ ตำบล	๑.จัดอบรม ๒.ศึกษาดู งาน									๒	๕๕,๔๐๐	สนง.กษอ. ท่าม่วง

บรรณานุกรม

- กรมพัฒนาที่ดิน. ๒๕๖๔. ระบบแผนที่เกษตรเพื่อการบริหารจัดการเชิงรุกออนไลน์ (Agri-Map Online). สืบค้น ๓๐ กรกฎาคม ๒๕๖๔. จาก <https://agri-map-online.moac.go.th/>.
- _____. ๒๕๖๔. ข้อมูลสารสนเทศทรัพยากรดินรายจังหวัด. สืบค้น ๓๐ กรกฎาคม ๒๕๖๔. จาก https://www.ldd.go.th/www/lek_web/web.jsp?id=๑๗๘๖๘.
- กรมส่งเสริมการเกษตร. ๒๕๖๔. รายงานทะเบียนเกษตรกร. พ.ศ. ๒๕๖๓. สืบค้น ๓๐ กรกฎาคม ๒๕๖๔. จาก http://www.farmer.doae.go.th/farmer/report_all.
- กรมอุตุนิยมวิทยา. ๒๕๖๔. รายงานสถิติอุณหภูมิเฉลี่ยในรอบ ๓๐ ปี. สืบค้น ๓๐ กรกฎาคม ๒๕๖๔ จาก <http://www.e-report.energy.go.th /weather .html>.
- ที่ว่าการอำเภอท่าม่วง จังหวัดกาญจนบุรี. ๒๕๖๕. แผนพัฒนาท้องถิ่นอำเภอท่าม่วง ปี ๒๕๖๑ - ๒๕๖๕. กาญจนบุรี : ที่ว่าการอำเภอท่าม่วง.
- ธนาคารเพื่อการเกษตรและสหกรณ์การเกษตร. ๒๕๖๔. สินเชื่อและภาวะหนี้เกษตรกร. กาญจนบุรี : สหกรณ์ สุวรรณภูมิ ตำบลหนองขาว
- สำนักงานเกษตรอำเภอท่าม่วง. ๒๕๖๔. แผนพัฒนาการเกษตรระดับอำเภอ ปี ๒๕๖๑- ๒๕๖๕. กาญจนบุรี : สำนักงานเกษตรอำเภอท่าม่วง.
- สำนักงานคลังจังหวัดกาญจนบุรี. ๒๕๖๕. ผลิตภัณฑ์มวลรวมของจังหวัดกาญจนบุรี/ผลิตภัณฑ์มวลรวมเฉลี่ยต่อหัว. กาญจนบุรี : สำนักงานคลังจังหวัดกาญจนบุรี
- สำนักงานทรัพยากรน้ำภาค ๗. ๒๕๖๕. ข้อมูลลุ่มน้ำแม่กลอง. สืบค้น ๓๐ กรกฎาคม ๒๕๖๔. จาก <http://water.dwr.go.th/wr๐๗/index.php/th/>.
- สำนักงานปฏิรูปที่ดิน. ๒๕๖๔. แผนที่ความลาดชันในเขตปฏิรูปที่ดิน ปี ๒๕๖๓. สืบค้น ๓๐ กรกฎาคม ๒๕๖๔. จาก https://www.alro.go.th/it/ewt_dl_link.php?nid=๘๕๕.
- สำนักงานปศุสัตว์อำเภอท่าม่วง. ๒๕๖๕. ข้อมูลปศุสัตว์. กาญจนบุรี : สำนักงานปศุสัตว์ อำเภอท่าม่วง.
- สำนักงานประมงอำเภอท่าม่วง. ๒๕๖๔. ข้อมูลประมง. กาญจนบุรี : สำนักงานประมงอำเภอท่าม่วง.
- สำนักงานพัฒนาชุมชนอำเภอท่าม่วง. ๒๕๖๔. รายชื่อกลุ่มผู้ผลิตและผู้ประกอบการ OTOP ที่ได้รับการลงทะเบียน. _____ . ๒๕๖๔. จำนวนผลิตภัณฑ์ที่ลงทะเบียน OTOP จำแนกตามผลิตภัณฑ์.
- สำนักงานสหกรณ์จังหวัดกาญจนบุรี. ๒๕๖๔. ข้อมูลกลุ่มเกษตรกรและสหกรณ์ อำเภอท่าม่วง จังหวัดกาญจนบุรี.
- ศูนย์อุทกวิทยาชลประทานภาคตะวันตก กรมชลประทาน. ๒๕๖๔. สภาพน้ำฝน, วิเคราะห์ข้อมูลฝน. สืบค้น ๓๐ กรกฎาคม ๒๕๖๔. จาก <http://hydro-๗.rid.go.th/>.



ภาคผนวก

๑. โครงการส่งเสริมการปลูกผักปลอดภัย

๑. หลักการและเหตุผล

ปัจจุบันผู้บริโภคมีความห่วงใยต่อสุขภาพมากขึ้น และให้ความสำคัญกับการเลือกซื้อสินค้าเกษตรที่มีความปลอดภัยและได้มาตรฐาน ในขณะที่เดียวกันการค้าสินค้าเกษตรระหว่างประเทศมีมาตรการด้านสุขอนามัยพืช (SPS) ถูกนำมาใช้เป็นข้อกีดกันทางการค้าสินค้าเกษตร อีกทั้งขณะนี้มีการรวมตัวเป็นประชาคมเศรษฐกิจอาเซียน ทำให้มีการเคลื่อนย้ายสินค้าเกษตรอย่างมีเสรีมากขึ้น ซึ่งจะมีผลกระทบต่อการค้าระหว่างไทยกับประเทศอาเซียนด้วยกัน ซึ่งมาตรการด้านสุขอนามัยพืชและความปลอดภัยด้านอาหารได้ถูกนำมาเป็นเงื่อนไขทางการค้าระหว่างประเทศในตลาดโลกมากขึ้น ดังนั้น สินค้าเกษตรและอาหารต้องมีความปลอดภัยและได้มาตรฐาน จึงจำเป็นต้องพัฒนาคุณภาพการผลิตสินค้าเกษตรไทยให้เทียบเท่ากับมาตรฐานสากล เพื่อให้เป็นที่ยอมรับ โดยการส่งเสริมสนับสนุนเกษตรกรผู้ผลิตเข้าสู่การรับรองมาตรฐานระดับฟาร์มมากขึ้น ซึ่งเป็นการผลิตตามระบบการจัดการคุณภาพการปฏิบัติทางการเกษตรที่ดี (GAP พืช)

กรมส่งเสริมการเกษตร เป็นหน่วยงานที่มีภารกิจในการส่งเสริมและพัฒนาเกษตรกรให้มีความรู้ ทักษะ และมีความชำนาญให้สามารถผลิตสินค้าเกษตรปลอดภัยและได้มาตรฐาน จึงมีความจำเป็นต้องพัฒนาศักยภาพกระบวนการผลิตสินค้าเกษตรที่มีคุณภาพและมาตรฐานตามความต้องการของตลาด (ต้นทาง) ของเกษตรกรให้สามารถผลิตสินค้าเกษตรที่ปลอดภัยและได้มาตรฐานตามระบบการจัดการคุณภาพ GAP เพิ่มขึ้น ด้วยการขับเคลื่อนงานส่งเสริมและสนับสนุนพัฒนาเกษตรกรผู้ผลิตสินค้าเกษตรในแปลงใหญ่ ในพื้นที่ที่มีศักยภาพทางการผลิตและการตลาดสินค้าเกษตร เพื่อให้เกิดการพัฒนากระบวนการผลิตภาคการเกษตรที่เป็นมิตรต่อสิ่งแวดล้อม ผู้ผลิตและผู้บริโภคมีคุณภาพชีวิตที่ดีขึ้นมีความยั่งยืนในภาคการเกษตรของประเทศไทย

๒. วัตถุประสงค์

๒.๑ เพื่อพัฒนาเกษตรกรให้มีความรู้ความเข้าใจในการผลิตสินค้าเกษตรตามระบบมาตรฐาน GAP

๓. เป้าหมาย/สถานที่ดำเนินการ

๓.๑ เป้าหมาย : เกษตรกร ๑๐๐ ราย

๓.๒ สถานที่ดำเนินการ : พื้นที่ตำบลวังขนาย หนองตากยา ท่าล้อ บ้านใหม่และพังตรุ

๔. ระยะเวลา ปีงบประมาณ ๒๕๖๔-๒๕๖๕

๕. กิจกรรมและวิธีการดำเนินงาน

⇒ ยกระดับการผลิตและเพิ่มมูลค่าสินค้าเกษตรสู่มาตรฐาน GAP จำนวน ๑๐๐ ราย

กิจกรรมอบรมเกษตรกรเข้าสู่ระบบมาตรฐาน GAP และศึกษาดูงาน

โดยดำเนินการอบรมพัฒนาเกษตรกรตามเป้าหมาย เพื่อให้เกษตรกรมีความรู้ความเข้าใจและสามารถพัฒนาตนเองเข้าสู่โครงการส่งเสริมการปลูกผักปลอดภัย ปีงบประมาณ ๒๕๖๓-๒๕๖๕ ตามรายละเอียดหลักสูตร “การพัฒนาเกษตรกรเข้าสู่ระบบคุณภาพและมาตรฐานสินค้าเกษตร GAP”

⇒ ยกระดับการผลิตและเพิ่มมูลค่าสินค้าเกษตรสู่มาตรฐาน GAP จำนวน ๑๐๐ ราย

กิจกรรมอบรมเกษตรกรเข้าสู่ระบบมาตรฐาน GAP และศึกษาดูงาน จำนวน ๑๐๐ ราย

๖. แผนปฏิบัติงาน

กิจกรรม	กำหนดระยะเวลาดำเนินโครงการ											ผู้รับผิดชอบ	
	ม.ค	ก.พ	มี.ค	เม.ย	พ.ค	มิ.ย	ก.ค	ส.ค	ก.ย	ต.ค	พ.ย		ธ.ค
๑. ขอสันับสนุนงบประมาณ	←→												สำนักงานเกษตรอำเภอท่าม่วง
๒. คัดเลือกเกษตรกรเข้าร่วมโครงการ ๑๐๐ คน/ปี			←→										
๓. ชี้แจงหลักเกณฑ์และรายละเอียดโครงการให้เกษตรกรได้ทราบ			←→										
๔. อบรมเกษตรกร						←→							

๗. งบประมาณการดำเนินการ

๗.๑ กิจกรรมการจัดอบรม

- ค่าอาหารสำหรับอบรม ๑ วันๆ ละ ๑ มื้อๆ ละ ๑๐๐ บาท จำนวน ๑๐๐ ราย

เป็นเงิน ๑๐,๐๐๐ บาท

- ค่าอาหารว่างและเครื่องดื่มสำหรับอบรม ๑ วันๆ ละ ๒ มื้อๆ ละ ๒๕ บาท จำนวน ๑๐๐ ราย เป็นเงิน ๕,๐๐๐ บาท
- ค่าวัสดุสำนักงานเพื่อใช้ในการอบรม ภายในวงเงิน ๕,๐๐๐ บาท

หมายเหตุ ทุกรายการสามารถจ่ายได้ตามความเหมาะสม

๗.๒ กิจกรรมศึกษาดูงานกลุ่มที่ประสบความสำเร็จ ภายใต้งบประมาณโครงการ เป้าหมาย ๑๐๐ ราย รายละเอียด ๒๐๐ บาท เป็นเงิน ๒๐,๐๐๐ บาท

๘. ผลผลิต ผลลัพธ์ ตัวชี้วัด

ผลผลิต (Output)

- ๑) เกษตรกรเป้าหมายจำนวน ๑๐๐ ราย ได้รับการถ่ายทอดความรู้ตามระบบมาตรฐาน GAP

ผลลัพธ์ (Outcome)

- ๑) เกษตรกรเป้าหมายร้อยละ ๗๐ สามารถนำความรู้การผลิตสินค้าเกษตรตามระบบมาตรฐาน GAP ไปปฏิบัติในแปลง

ตัวชี้วัด

- ๑) เกษตรกรเป้าหมาย ๑๐๐ ราย ได้รับการส่งเสริมจากการอบรมให้มีความรู้ตามระบบมาตรฐาน GAP และ ร้อยละ ๗๐ ได้รับการประเมินแปลงเบื้องต้นแล้วผ่านพร้อมจะยื่นขอการรับรองตามระบบมาตรฐาน GAP

๒. โครงการส่งเสริมการผลิตข้าวเพื่อบริโภค

๑. หลักการและเหตุผล

อาชีพทำนาเป็นอาชีพหลักของเกษตรกรในพื้นที่มาช้านาน ข้าวเจ้าเป็นพืชเศรษฐกิจของตำบล จากปัญหาราคาข้าวตกต่ำ โดนกดราคาอันเนื่องจากหลายสาเหตุทั้งเรื่องปัญหาเศรษฐกิจ ปัญหาคุณภาพข้าวไม่ได้มาตรฐาน อันเนื่องมาจากเกษตรกรส่วนใหญ่ขาดความรู้ ความเข้าใจ เกี่ยวกับการปลูกข้าวอย่างถูกวิธี ทำแบบวิธีดั้งเดิม มาเป็นเวลานานจนเกิดความเคยชิน ขาดความรู้ใหม่ๆ ในการปลูกข้าว รวมทั้งไม่ใส่ใจในการบริหารจัดการอย่าง ถูกวิธี เน้นการผลิตในปริมาณมากเพื่อจำหน่ายครั้งเดียว โดยไม่ใส่ใจกับต้นทุนการผลิต ทำให้เกษตรกรมีรายได้ลดลง เกิดปัญหาหนี้สิน

แนวทางที่เกษตรกรจะสามารถแก้ปัญหาราคาข้าวตกต่ำได้ เกษตรกรต้องมีการวางแผนการผลิต และใช้หลักการตลาดนำการผลิต ซึ่งปัจจุบันกระแสการรักษาสุขภาพเริ่มเป็นที่นิยมมากขึ้น ประชาชนเริ่มดูแลสุขภาพและเลือกบริโภคข้าวเพื่อสุขภาพมากขึ้น แนวทางการส่งเสริมจึงเน้นการปลูกข้าวเพื่อบริโภคทดแทนการปลูกข้าวอุตสาหกรรม โดยในพื้นที่มีโรงสีชุมชนที่สามารถแปรรูปเพื่อจำหน่ายข้าวบริโภคและช่องทางการตลาดหลากหลายให้สามารถสร้างมูลค่าเพิ่มขึ้นได้

๒. วัตถุประสงค์

๑. เพื่อส่งเสริมและสนับสนุนให้เกษตรกรผลิตข้าวเพื่อบริโภคทดแทนข้าวอุตสาหกรรม

๓. เป้าหมาย

เกษตรกร จำนวน ๒๐ ราย

๔. ระยะเวลาดำเนินงาน

ปีงบประมาณ ๒๕๖๔-๒๕๖๕

๕. พื้นที่ดำเนินการ

ตำบลบ้านใหม่ ตำบลหนองขาว อำเภอดำม่วง จังหวัดกาญจนบุรี

๖. กิจกรรม

กิจกรรม	กำหนดระยะเวลาดำเนินโครงการ												ผู้รับผิดชอบ	
	ม.ค	ก.พ	มี.ค	เม.ย	พ.ค	มิ.ย	ก.ค	ส.ค	ก.ย	ต.ค	พ.ย	ธ.ค		
๑. ขอสันับสนุนงบประมาณ														- สนง.กษอ.ท่าม่วง
๒. รับสมัครเกษตรกรเข้าร่วมโครงการฯ		←→												
๑๐ ราย														
๓. อบรมถ่ายทอดความรู้			←→											

๗. วิธีดำเนินงาน

๑. ขอรับการสนับสนุนงบประมาณในการดำเนินการ
๒. คัดเลือกเกษตรกรเข้าร่วมโครงการฯ จำนวน ๒๐ ราย จำนวน ๒ ตำบล ตำบลละ ๑๐ ราย
๓. จัดอบรมถ่ายทอดความรู้

๘. งบประมาณ

- | | | |
|--|----------|-----------|
| ๑. ค่าอาหาร อาหารว่าง และเครื่องดื่มของเกษตรกรที่เข้ารับการฝึกอบรม | | |
| จำนวน ๒๐ คนๆ ละ ๑๕๐ บาท | เป็นเงิน | ๓,๐๐๐ บาท |
| ๒. ค่าสมนาคุณวิทยากรฝึกอบรม | | |
| จำนวน ๔ ชั่วโมงๆ ละ ๖๐๐ บาท | เป็นเงิน | ๔,๘๐๐ บาท |
| ๓. ค่าวัสดุในการจัดฝึกอบรม | | |
| - ค่าเอกสาร จำนวน ๒๐ ชุดๆ ละ ๒๐ บาท | เป็นเงิน | ๔๐๐ บาท |
| รวมเป็นเงินทั้งสิ้น | | ๘,๒๐๐ บาท |

หมายเหตุ : ทุกรายการสามารถถัวจ่ายได้ตามความเหมาะสม

๙. ผลที่คาดว่าจะได้รับและตัวชี้วัดความสำเร็จของการดำเนินงาน

๑. เกษตรกรเข้าร่วมอบรม จำนวน ๒๐ ราย
๒. เกษตรกรสนใจปรับเปลี่ยนหรือแบ่งพื้นที่ผลิตข้าวเพื่อบริโภค ร้อยละ ๗๐



๓. โครงการส่งเสริมการจัดทำแปลงเรียนรู้เพื่อการบริหารจัดการศัตรูพืช

๑. หลักการและเหตุผล

การทำเกษตรของเกษตรกรในปัจจุบันมีการใช้ปุ๋ยเคมี และสารเคมีสูงมาก ทำให้เกษตรกรต้องลงทุนสูงสำหรับการผลิตในแต่ละฤดูกาล และต้องประสบปัญหาการขาดทุนมาโดยตลอด นอกจากนี้เกษตรกรและผู้บริโภคยังได้รับผลกระทบจากการใช้ปุ๋ยเคมี และสารเคมี ซึ่งเป็นอันตรายต่อสุขภาพ และทำลายระบบนิเวศน์สภาพแวดล้อม รวมถึงส่งผลต่อคุณภาพของดินในการทำเกษตรในอนาคตต่อไปด้วย

การส่งเสริมและสนับสนุนให้เกษตรกรหันมาสนใจการผลิตที่มีคุณภาพและปลอดภัยนั้น มีความสำคัญอย่างมาก แต่เกษตรกรส่วนใหญ่หากไม่เห็นความสำเร็จจากบุคคลตัวอย่าง หรือผู้นำในชุมชนที่ประสบความสำเร็จ มักจะไม่สนใจที่จะปฏิบัติตาม หรือริเริ่มปฏิบัติปรับเปลี่ยน การจัดตั้งจุดผลิต/สาธิตการใช้ชีวภัณฑ์ในพื้นที่นั้น เป็นจุดเริ่มต้นให้เกษตรกรในพื้นที่ เรียนรู้/เข้าใจ/ปฏิบัติได้จริง จากการผลิตและเห็นผลจากการสาธิตการใช้ชีวภัณฑ์นั้นๆ เกิดแรงบันดาลใจจากผู้นำการเปลี่ยนแปลงลดการใช้สารเคมี เกิดประโยชน์ทั้งต่อผู้ผลิต ผู้บริโภค และสิ่งแวดล้อมในพื้นที่ด้วย

๒. วัตถุประสงค์

๑. เพื่อเป็นจุดผลิตและสาธิตการใช้ชีวภัณฑ์ในพื้นที่
๒. เพื่อให้เกษตรกรมีศูนย์กลางในการแลกเปลี่ยนข้อมูลด้านการใช้ชีวภัณฑ์
๓. เพื่อให้เกษตรกรเห็นประโยชน์จากการใช้ชีวภัณฑ์และยอมรับปรับเปลี่ยนการผลิตลดการใช้สารเคมี

๓. เป้าหมาย

จัดตั้งจุดผลิต/สาธิตการใช้ชีวภัณฑ์ในพื้นที่ที่ปลูกข้าวโพดฝักอ่อน จำนวน ๓ ตำบลๆละ ๑ จุด

๔. ระยะเวลาดำเนินงาน

ปีงบประมาณ ๒๕๖๔-๒๕๖๕

๕. พื้นที่ดำเนินการ

ตำบลท่าตะคร้อ ตำบลพังตรุ ตำบลวังศาลา อำเภอท่าม่วง จังหวัดกาญจนบุรี

๖. กิจกรรม

กิจกรรม	กำหนดระยะเวลาดำเนินโครงการ												ผู้รับผิดชอบ	
	ม.ค	ก.พ	มี.ค	เม.ย	พ.ค	มิ.ย	ก.ค	ส.ค	ก.ย	ต.ค	พ.ย	ธ.ค		
๑.ขอรับการสนับสนุนงบประมาณ														- สนง.กษอ.ท่าม่วง
๒.จัดซื้อวัสดุอุปกรณ์	←													- อบต.ท่าตะคร้อ
๓.ดำเนินการจัดตั้งจุดผลิต/สาธิตในพื้นที่	←													

๗. วิธีดำเนินงาน

๑. ขอรับการสนับสนุนงบประมาณในการดำเนินการ
๒. ดำเนินการจัดตั้งจุดผลิต/สาธิตการใช้ชีวภัณฑ์ในพื้นที่ โดยจัดซื้อวัสดุอุปกรณ์ที่ใช้ และให้ความรู้พร้อมทั้งฝึกปฏิบัติ แก่ผู้รับผิดชอบ และผู้สนใจทั่วไป

๘. งบประมาณ

๑. ค่าสมนาคุณวิทยากร จำนวน ๒ ชั่วโมงๆ ละ ๖๐๐ บาท เป็นเงิน ๓,๖๐๐ บาท

๒. ค่าวัสดุในการจัดตั้งจุดผลิต/สาธิตฯ ภายในงบประมาณ ๘,๔๐๐ บาท

๓. ค่าจ้างทำป้ายไวนิล ภายในวงเงินงบประมาณ ๔๕๐๐ บาท

รวมเป็นเงินทั้งสิ้น ๑๖,๕๐๐ บาท

หมายเหตุ : ทุกรายการสามารถจ่ายได้ตามความเหมาะสม

๙. ผลที่คาดว่าจะได้รับและตัวชี้วัดความสำเร็จของการดำเนินงาน

๑. มีจุดผลิต/สาธิต การใช้ชีวภัณฑ์ในพื้นที่ จำนวน ๓ จุด

๒. มีผู้รับผิดชอบดูแลจุดผลิต/สาธิตฯ ที่มีความรู้เข้าใจและสามารถเป็นวิทยากรถ่ายทอดได้

จำนวน ๓ ราย

๓. เกษตรกรปรับเปลี่ยนลดการใช้สารเคมีและใช้ชีวภัณฑ์ช่วยในการผลิต จำนวน ๓๐ ราย/ปี

๗. งบประมาณ

จัดอบรมถ่ายทอดความรู้ด้านการบริหารงานในรูปแบบกลุ่มที่เข้มแข็งอย่างยั่งยืน

- ค่าอาหารกลางวันสำหรับเกษตรกร จำนวน ๒๒ รายๆ ละ ๑๐๐ บาท/วัน รวม ๑ วัน เป็นเงิน ๒,๒๐๐ บาท
- ค่าอาหารว่างและเครื่องดื่มสำหรับเกษตรกร จำนวน ๒๒ รายๆ ละ ๒๕ บาท/มื้อ รวม ๒ มื้อ/วัน รวม ๑ วัน เป็นเงิน ๑,๑๐๐ บาท
- ค่าวัสดุสำนักงานเพื่อใช้ในการฝึกอบรม ภายในวงเงิน ๑,๑๐๐ บาท
- ค่าสมมนาคุณวิทยากร จำนวน ๒ ชั่วโมงๆ ละ ๖๐๐ บาท จำนวน ๒ คน เป็นเงิน ๒,๔๐๐ บาท

๘. ผลผลิต ผลลัพธ์ ตัวชี้วัด

ผลผลิต (Output)

- ๑) สมาชิกวิสาหกิจชุมชนเข้าร่วมจัดอบรมถ่ายทอดความรู้ด้านการบริหารงานในรูปแบบกลุ่มที่เข้มแข็งอย่างยั่งยืน

ผลลัพธ์ (Outcome)

- ๑) สมาชิกวิสาหกิจชุมชนที่ร่วมอบรมมีการบริหารงานที่เข้มแข็งและรู้บทบาทหน้าที่ ร้อยละ ๖๕

ตัวชี้วัด

- ๑) วิสาหกิจชุมชนสามารถบริหารจัดการกลุ่มและมีผลการประเมินศักยภาพกลุ่มเพิ่มขึ้น ๑๐ % จากปีที่ผ่านมา

๕ โครงการสนับสนุนบรรจุกัญจน์และพัฒนาบรรจุกัญจน์เพื่อเพิ่มมูลค่าสินค้าวิสาหกิจชุมชน

๑. หลักการและเหตุผล

การส่งเสริมวิสาหกิจชุมชนตามพระราชบัญญัติส่งเสริมวิสาหกิจชุมชน พ.ศ.๒๕๔๘ มุ่งเน้นให้วิสาหกิจชุมชนสามารถนำวัตถุดิบ ทรัพยากร หรือภูมิปัญญาของชุมชนมาใช้ให้เหมาะสมกับกิจการวิสาหกิจชุมชนและสภาพท้องถิ่นนั้น ๆ โดยกรมส่งเสริมการเกษตรมีหน้าที่ส่งเสริมกิจการวิสาหกิจชุมชนและสนับสนุนความรู้เกี่ยวกับกระบวนการผลิต การพัฒนาผลิตภัณฑ์ด้วยเทคโนโลยีและนวัตกรรม คุณภาพมาตรฐานการผลิตและผลิตภัณฑ์ การบริหารจัดการธุรกิจ และการแข่งขันทางการตลาด เพื่อให้กิจการวิสาหกิจชุมชนมีความเข้มแข็งและพึ่งพาตนเองได้

ในปี ๒๕๖๔ อำเภอท่าม่วง มีกลุ่มวิสาหกิจชุมชนกว่า ๘๐ กลุ่ม ซึ่งแต่ละกลุ่มมีกิจกรรมที่หลากหลายแตกต่างกันตามสภาพพื้นที่ หนึ่งในนั้นคือ กลุ่มวิสาหกิจชุมชนมะขามป้อมและมะขามแดงสวนสุมาลี ตั้งอยู่ในพื้นที่หมู่ที่ ๕ ตำบลรางสาตี อำเภอท่าม่วง จังหวัดกาญจนบุรี ซึ่งได้จัดตั้งขึ้นจากการรวมกลุ่มของเกษตรกรผู้ปลูกมะขามป้อมและมะขามแดง ในพื้นที่ตำบลรางสาตี เพื่อเป็นจุดรวบรวมและจำหน่ายสินค้าของสมาชิก แต่ปัจจุบันพบว่าพื้นที่ปลูกมะขามป้อมขยายขึ้นอย่างรวดเร็ว ทำให้ผลผลิตออกสู่ตลาดพร้อมกันในปริมาณมาก ส่งผลให้ราคาผลผลิตตกต่ำ กลุ่มวิสาหกิจชุมชนฯ จึงได้คิดค้นเรื่องการแปรรูปผลผลิตเพื่อเพิ่มมูลค่าสินค้าเกษตร และ ยืดอายุการเก็บรักษา ซึ่งกลุ่มได้มีผลิตภัณฑ์หลัก ได้แก่ แปรรูปน้ำมะขามป้อม น้ำมะขามแดง มะขามป้อมแช่อิ่ม เพื่อเพิ่มมูลค่าสินค้า และพัฒนาภูมิปัญญาท้องถิ่น

ปัจจุบันกลุ่มวิสาหกิจชุมชนฯ ยังคงดำเนินกิจกรรมอย่างต่อเนื่อง และได้รับการตอบรับจากผู้บริโภคด้วยดีเสมอมา แต่ด้วยสถานการณ์ การแพร่ระบาดของโรคไวรัสโคโรนา - ๑๙ ส่งผลให้การขยายตลาดของกลุ่มเป็นไปได้ยาก ประกอบกับต้นทุนในการผลิตสูงขึ้น และยังคงมีค่าใช้จ่ายในส่วนของการขนส่งเพิ่มเติมขึ้นมาจาก จึงเป็นโอกาสที่ดีที่ทางหน่วยงานภาครัฐเห็นความสำคัญของการดำเนินกลุ่มวิสาหกิจชุมชน และให้กลุ่มวิสาหกิจชุมชนเสนอของบประมาณในการจัดซื้อวัสดุอุปกรณ์ในการดำเนินงานของกลุ่ม กลุ่มวิสาหกิจชุมชนแปรรูปมะขามป้อมและมะขามแดงสวนสุมาลี จึงได้จัดทำโครงการเพื่อเสนอของบประมาณในการขอรับการสนับสนุนบรรจุกัญจน์และพัฒนาบรรจุกัญจน์ของกลุ่ม เพื่อเพิ่มมูลค่าสินค้า เพิ่มช่องทางการจำหน่ายสินค้าให้มากยิ่งขึ้น และลดต้นทุนการผลิตเพิ่มรายได้ให้กับสมาชิกกลุ่มวิสาหกิจชุมชน

๒. วัตถุประสงค์

- ๒.๑ เพื่อพัฒนาบรรจุกัญจน์ของกลุ่มวิสาหกิจชุมชนเพื่อเพิ่มมูลค่าของสินค้าให้มีมูลค่ามากยิ่งขึ้น
- ๒.๒ เพื่อให้กลุ่มวิสาหกิจชุมชนฯ ได้ใช้บรรจุกัญจน์ที่เหมาะสมและได้คุณภาพ
- ๒.๓ เพื่อเพิ่มช่องทางการจำหน่ายสินค้าให้มากยิ่งขึ้น
- ๒.๔ เพื่อลดต้นทุนการผลิต เพิ่มรายได้ให้กับสมาชิกกลุ่มวิสาหกิจชุมชนฯ
- ๒.๕ เพื่อให้ผลิตภัณฑ์ของกลุ่มเหมาะสมต่อกลุ่มลูกค้าหลายระดับ

๓. เป้าหมาย/สถานที่ดำเนินการ

- ๓.๑ เป้าหมาย : ๑. กลุ่มวิสาหกิจชุมชน จำนวน ๓ กลุ่ม
- ๓.๒ สถานที่ดำเนินการ : ตำบลรางสาตี ตำบลท่าตะคร้อ ตำบลพังตรุ

๔. ระยะเวลา เดือน มกราคม – กันยายน ๒๕๖๕

๗. งบประมาณการดำเนินการ

ขอรับสนับสนุนงบประมาณในการดำเนินการจัดซื้อวัสดุ อุปกรณ์ เพื่อพัฒนาบรรจุภัณฑ์เพื่อเพิ่มมูลค่าสินค้าวิสาหกิจชุมชน ภายในวงเงินงบประมาณกลุ่มละ ๕๐,๐๐๐ บาท จำนวน ๓ กลุ่ม เป็นเงิน ๑๕๐,๐๐๐ บาท

๘. ผลที่คาดว่าจะได้รับ

๑) กลุ่มวิสาหกิจชุมชนตำบลรางสาสี่ ตำบลท่าตะคร้อ ตำบลพังตรุ มีการพัฒนาบรรจุภัณฑ์ที่สามารถดึงดูดความสนใจของผู้บริโภคได้

๒) กลุ่มวิสาหกิจชุมชน ได้ลดต้นทุนการผลิตและเกิดรายได้เพิ่มมากขึ้น

๓.) กลุ่มวิสาหกิจชุมชนสามารถพัฒนาต่อยอกเป็นต้นแบบขยายอำเภอได้อย่างยั่งยืน

๖. โครงการสร้างความเข้มแข็งการดำเนินงานภายใต้กิจกรรมยุวเกษตรกร

๑. หลักการและเหตุผล

กระทรวงเกษตรและสหกรณ์ได้กำหนดนโยบายและแนวทางการดำเนินงาน ภายใต้แผนพัฒนาการเกษตรในช่วงแผนพัฒนาเศรษฐกิจและสังคมแห่งชาติ ฉบับที่ ๑๒ (พ.ศ.๒๕๖๐ – ๒๕๖๔) ในยุทธศาสตร์ที่ ๒ การสร้างความเป็นธรรมและลดความเหลื่อมล้ำในสังคม โดยเพิ่มศักยภาพชุมชน และเศรษฐกิจฐานรากให้มีความเข้มแข็ง เพื่อให้ชุมชนพึ่งพาตนเองและได้รับส่วนแบ่งผลประโยชน์ทางเศรษฐกิจมากขึ้น ส่งเสริมให้เกษตรกรและสถาบันเกษตรกรทำการเกษตรแบบผู้ประกอบการ ตามโมเดลประเทศไทย ๔.๐ (Thailand ๔.๐) โดยการนำนโยบายสู่การปฏิบัติในพื้นที่ให้สอดคล้องกับยุทธศาสตร์การพัฒนาของจังหวัดและกลุ่มจังหวัด เพื่อให้เกิดความเหมาะสมแต่ละสภาพพื้นที่ และเกิดประโยชน์สูงสุดต่อเกษตรกร มีการกำหนดแนวทางการพัฒนาเกษตรกร องค์กรเกษตรกรในการเสริมสร้างศักยภาพผู้นำเกษตรกรและเครือข่ายทั้งในด้านการบริหารจัดการการผลิต การตลาดสินค้าเกษตร รวมไปถึงส่งเสริมให้เกิดการลดต้นทุนและขยายโอกาสทางการแข่งขันเพื่อเข้าสู่ประชาคมเศรษฐกิจอาเซียน

การส่งเสริมและพัฒนาเกษตรกรและองค์กรเกษตรกรให้เข้มแข็งและสามารถพึ่งพาตนเองได้นั้น ต้องเกิดจากกระบวนการเรียนรู้ร่วมกันภายในกลุ่ม องค์กรและชุมชนในการดำเนินกิจกรรมต่าง ๆ ทั้งในระดับของการพึ่งพาตนเองและในระดับของการแข่งขัน โดยยึดเกษตรกรเป็นศูนย์กลางของการพัฒนา กลไกหนึ่งที่สนับสนุนให้เกษตรกรและองค์กรเกษตรกรได้รับการพัฒนาอย่างเต็มความสามารถไปสู่เป้าหมายดังกล่าว

สำนักงานเกษตรกรอำเภอท่าม่วง ได้ให้ความสำคัญกับการพัฒนากลุ่มองค์กรเกษตรกร ซึ่งต้องมีการวางรากฐานตั้งแต่วันแรก ซึ่งได้ให้ความสำคัญกับกลุ่มยุวเกษตรกรในโรงเรียนที่ดำเนินการจัดตั้งกลุ่มใหม่ในปี ๒๕๖๓ เพื่อเรียนรู้ขั้นตอนกิจกรรมการดำเนินงานในรูปแบบกลุ่มยุวเกษตรกร และพัฒนาศักยภาพกลุ่มยุวเกษตรกรเพื่อเตรียมความพร้อมสู่ Smart Group ต่อไป

๒. วัตถุประสงค์

๒.๑ ส่งเสริม สนับสนุนให้กลุ่มยุวเกษตรกร ในการรวมกลุ่มโดยมีเป้าหมายและวัตถุประสงค์ที่ชัดเจน ช่วยเหลือซึ่งกัน

๒.๒ ส่งเสริม สนับสนุนให้สมาชิกกลุ่ม เข้าใจขั้นตอนการดำเนินการในรูปแบบกลุ่มยุวเกษตรกร

๒.๓ ส่งเสริม สนับสนุนการสร้างและใช้ประโยชน์จากแหล่งอาหาร เพื่อให้เกิดความมั่นคงด้านอาหาร

๓. เป้าหมาย/สถานที่ดำเนินการ

๓.๑ สมาชิกกลุ่มยุวเกษตรกร จำนวน ๗ กลุ่ม กลุ่มละ ๑๐ ราย

๓.๒ สถานที่ดำเนินการ : ตำบลที่มีการจัดตั้งกลุ่มวิสาหกิจชุมชนกับสำนักงานเกษตรกรอำเภอท่าม่วง ภายใน ปี ๒๕๖๓

๔. ระยะเวลา เดือนกรกฎาคม-ตุลาคม ๒๕๖๕

๕. วิธีการดำเนินงาน

๑. จัดกระบวนการเรียนรู้กระบวนการกลุ่มยุวเกษตรกร จำนวน ๑ ครั้ง

๒. สนับสนุนปัจจัยการผลิตเพื่อพัฒนาทักษะและอาชีพการเกษตร

๖. แผนปฏิบัติงาน

กิจกรรม	กำหนดระยะเวลาดำเนินโครงการ												ผู้รับผิดชอบ	
	ม.ค	ก.พ	มี.ค	เม.ย	พ.ค	มิ.ย	ก.ค	ส.ค	ก.ย	ต.ค	พ.ย	ธ.ค		
๑. จัดกระบวนการเรียนรู้ ๒. สนับสนุนปัจจัยการผลิต ๓. ติดตามและรายงานผล							↔							สำนักงานเกษตรอำเภอท่าม่วง

๗. งบประมาณ

งบประมาณจำนวนทั้งสิ้น ๘๐,๕๐๐ บาท เพื่อเป็นค่าใช้จ่ายดังนี้

๗.๑ ค่าอาหารกลางวันสำหรับผู้เข้ารับการอบรม จำนวน ๗๐ รายๆ ละ ๑๐๐ บาท/วัน รวม ๑ วัน เป็นเงิน ๗๐๐๐ บาท

๗.๒ ค่าอาหารว่างและเครื่องดื่มสำหรับผู้เข้ารับการอบรม จำนวน ๗๐ รายๆ ละ ๒๕ บาท/มื้อ รวม ๒ มื้อ/วัน รวม ๑ วัน เป็นเงิน ๓๕๐๐ บาท

๗.๓ ค่าวัสดุทางการเกษตรเพื่อจัดทำแปลงเรียนรู้ จำนวน ๗ แปลง ภายในวงเงิน ๗๐,๐๐๐ บาท

๘. ผลที่คาดว่าจะได้รับ

กลุ่มยุวเกษตรกร จำนวน ๗ กลุ่ม ได้รับการพัฒนาศักยภาพให้เป็นแหล่งเรียนรู้ต้นแบบในการจัดการเรียนรู้รวมถึงเป็นศูนย์ถ่ายทอดองค์ความรู้ขยายผลสู่ชุมชน และศูนย์เป็นกลางของการสร้างเครือข่ายในการดำเนินกิจกรรม เพื่อเสริมสร้างและพัฒนาให้องค์กรเกษตรกรมีความเข้มแข็ง

๗. โครงการส่งเสริมการใช้ปุ๋ยอินทรีย์และน้ำหมักชีวภาพปรับปรุงบำรุงดิน

๑. หลักการและเหตุผล

การทำเกษตรของเกษตรกรในปัจจุบันมีการใช้ปุ๋ยเคมี และสารเคมีสูงมาก ทำให้เกษตรกรต้องลงทุนสูงสำหรับการผลิตในแต่ละฤดูกาล และต้องประสบปัญหาการขาดทุนมาโดยตลอด นอกจากนี้เกษตรกรและผู้บริโภคยังได้รับผลกระทบจากการใช้ปุ๋ยเคมี และสารเคมี ซึ่งเป็นอันตรายต่อสุขภาพ และทำลายระบบนิเวศน์สภาพแวดล้อม รวมถึงส่งผลต่อคุณภาพของดินในการทำเกษตรในอนาคตต่อไปด้วย

การปรับเปลี่ยนทัศนคติ และพฤติกรรมของเกษตรกรให้หันมาสนใจสภาพแวดล้อม และผลิตผลผลิตที่ปลอดภัยจากสารเคมี พร้อมทั้งปรับปรุงบำรุงเพิ่มคุณภาพของดินควบคู่กันนั้น โดยการส่งเสริมให้เกษตรกรใช้ปุ๋ยอินทรีย์ และน้ำหมักชีวภาพ ลดการใช้ปุ๋ยเคมี และสารเคมี เพื่อฟื้นฟูคุณภาพของดินให้สามารถทำเกษตรได้อย่างมีคุณภาพ นอกจากจะช่วยลดต้นทุนในการผลิตให้แก่เกษตรกรแล้ว ยังลดอัตราเสี่ยงของผู้ผลิตและบริโภค ทั้งยังรักษาสภาพแวดล้อมให้ดีขึ้นจากการลดสารเคมี ซึ่งนำไปสู่การทำเกษตรแบบยั่งยืนในอนาคตได้อีกด้วย

๒. วัตถุประสงค์

๑. เพื่อปรับเปลี่ยนทัศนคติของเกษตรกรให้เห็นความสำคัญของการใช้ปุ๋ยอินทรีย์และน้ำหมักชีวภาพ
๒. เพื่อลดการใช้ปุ๋ยเคมี และสารเคมี ลดต้นทุนการผลิต
๓. เพื่อปรับปรุงบำรุงดินให้มีคุณภาพดีขึ้น

๓. เป้าหมาย

เกษตรกร จำนวน ๒๐ ราย

๔. ระยะเวลาดำเนินงาน

ปีงบประมาณ ๒๕๖๕

๕. พื้นที่ดำเนินการ

ตำบลบ้านใหม่ ตำบลเขาน้อย

๖. กิจกรรม

กิจกรรม	กำหนดระยะเวลาดำเนินโครงการ												ผู้รับผิดชอบ	
	ม.ค	ก.พ	มี.ค	เม.ย	พ.ค	มิ.ย	ก.ค	ส.ค	ก.ย	ต.ค	พ.ย	ธ.ค		
๑. ขอสนับสนุนงบประมาณ														- สนง.กษอ.ท่าม่วง - อบต.ท่าตะคร้อ
๒. รับสมัครเกษตรกรเข้าร่วมโครงการฯ ๑๐ ราย		←→												
๓. อบรมถ่ายทอดความรู้/สนับสนุนปัจจัย			←→											
๔. ติดตามประเมินผล											←→			

๗. วิธีดำเนินงาน

๑. ขอรับการสนับสนุนงบประมาณในการดำเนินการ
๒. คัดเลือกเกษตรกรเข้าร่วมโครงการฯ จำนวน ๒๐ ราย

๓. จัดอบรมถ่ายทอดความรู้ / ปฏิบัติในพื้นที่ พร้อมสนับสนุนปุ๋ยอินทรีย์และน้ำหมักชีวภาพ
๔. ติดตามประเมินผลการดำเนินงาน

๘. งบประมาณ

- | | | |
|--|----------|-------------------|
| ๑. ค่าอาหาร อาหารว่าง และเครื่องดื่มของเกษตรกรที่เข้ารับการฝึกอบรม | | |
| จำนวน ๒๐ คนๆ ละ ๑๕๐ บาท | เป็นเงิน | ๓๐๐๐ บาท |
| ๒. ค่าสมนาคุณวิทยากรฝึกอบรม | | |
| จำนวน ๘ ชั่วโมงๆ ละ ๖๐๐ บาท | เป็นเงิน | ๒,๔๐๐ บาท |
| ๓. ค่าวัสดุในการจัดฝึกอบรม ภายเงินงบประมาณ | | ๕๐๐๐๐ บาท |
| รวมเป็นเงินทั้งสิ้น | | ๕๕,๔๐๐ บาท |

หมายเหตุ : ทุกรายการสามารถจ่ายได้ตามความเหมาะสม

๙. ผลที่คาดว่าจะได้รับและตัวชี้วัดความสำเร็จของการดำเนินงาน

๑. เกษตรกรลดการใช้สารเคมีลดต้นทุนการผลิต จำนวน ๒๐ ราย
๒. คุณภาพของดินดีขึ้น จากการพินิจและสัมภาษณ์เกษตรกร ร้อยละ ๗๐